


BOULEVARD DU QUARTIER
6 110 822



SOLAR RC5
COPROPRÉTÉ
MAGELLAN 2
5905, BOULEVARD DU QUARTIER

SERVITUDES

SERVITUDE EN FAVEUR D'HYDRO-QUÉBEC
No D'INSCR.: 25 741 002

LÉGENDE

- REGARD ○
- REGARD DE VIDÉOTRON ○
- REGARD ÉLECTRIQUE ⊙
- REGARD PLUVIAL ⊙
- POTEAU ●
- FEU DE CIRCULATION FC ●
- BUTOIR ●
- LIMITE DE LOT ———
- LIMITE DE LOT BORNANT - - - - -
- PÉRIMÈTRE EXTÉRIEUR DU STATIONNEMENT SOUTERRAIN - - - - -
- CLÔTURE — x — x —
- BORNE-FONTAINE ○
- GICLÉUR ● sp
- ENTRÉE DE GAZ G
- ARBRE ○ ∅ du tronc

NOTES

- TRAVAIL EFFECTUÉ SUR LE TERRAIN LES 8 ET 11 JUILLET 2019 AINSI QUE LE 3 SEPTEMBRE 2020.
- DATE DES RECHERCHES: 15 JANVIER 2021.
- LES MESURES ET ALTITUDES INDICÉES SUR CE PLAN SONT EN MÈTRES (SI).
- SUJET À UNE VÉRIFICATION NOTARIALE DES TITRES ET DES SERVITUDES.
- CE PLAN ET LE RAPPORT FONT PARTIE INTÉGRANTE DU PRÉSENT CERTIFICAT DE LOCALISATION QUI A ÉTÉ PRÉPARÉ À LA DEMANDE DE M^{me} KATRINE LALONDE, NOTAIRE, POUR DEVMOO IMMOBILIER INC., SYNDICAT MAGELLAN ET SOCIÉTÉ EN COMMANDITE SOLAR CONDO TOUR 2 POUR DES FINS DE VENTE ET/OU DE FINANCEMENT ET NE PEUT ÊTRE UTILISÉ OU INVOQUÉ À D'AUTRES FINS SANS UNE AUTORISATION ÉCRITE DE L'ARPENTÉUR-GÉOMÈTRE SOUSSIGNÉ.
- LES MARGES DE REcul INDICÉES SUR CE PLAN ONT ÉTÉ MESURÉES AU REVÊTEMENT (R) OU À L'ISOLANT (I).
- LES ALTITUDES ORTHOMÉTRIQUES INDICÉES SUR CE PLAN SONT BASÉES SUR LE SYSTÈME DE RÉFÉRENCE ALTIMÉTRIQUE CGVD28 (POINT No 87K2008, ALT.: 29,054, DATE DE PUBLICATION LE 7 AOÛT 1987).
- POUR FAIRE LA RELATION AVEC LES PLANS DE CADASTRE VERTICAUX, IL FAUT SOUSTRAIRE 0,37m AUX ALTITUDES DE CE DOCUMENT POUR OBTENIR LA CONCORDANCE BASÉE SUR LE SYSTÈME DE RÉFÉRENCE ALTIMÉTRIQUE CGVD2013 SELON LA NORME DE LA DIRECTION GÉNÉRALE DE L'ARPENTAGE ET DU CADASTRE (DGAC), LE CAS ÉCHEANT.
- CES LOTS FONT PARTIES DU PC-40215.

FEUILLET 1 DE 13

ARSENAULT
ARPENTÉURS-GÉOMÈTRES

depuis 1964

arsenaultag.ca 514.489.9708
3285, boul. Cavendish, bureau 300
Montréal (Québec) H4B 2L9

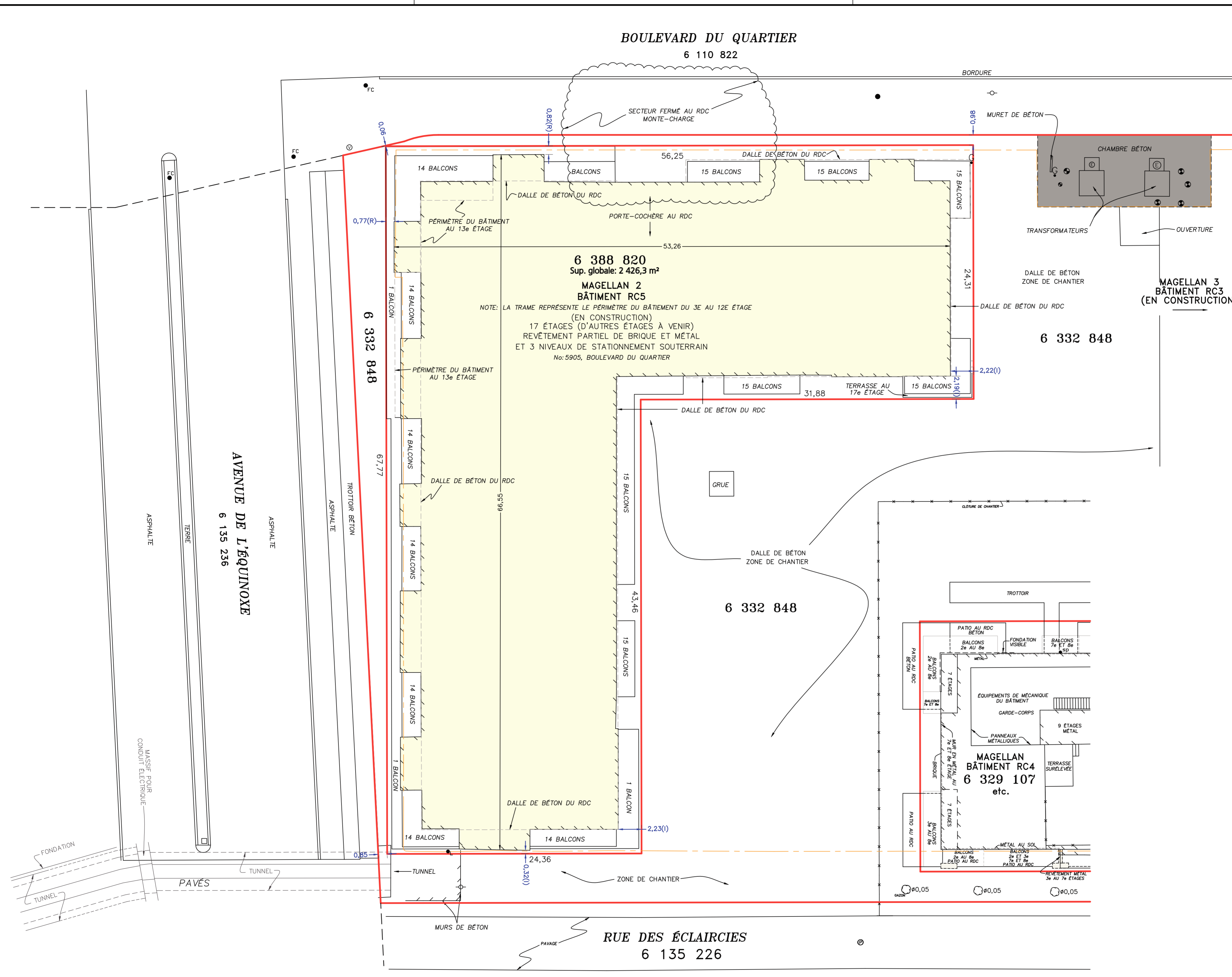
PLAN ACCOMPAGNANT
UN
CERTIFICAT DE LOCALISATION

préparé par

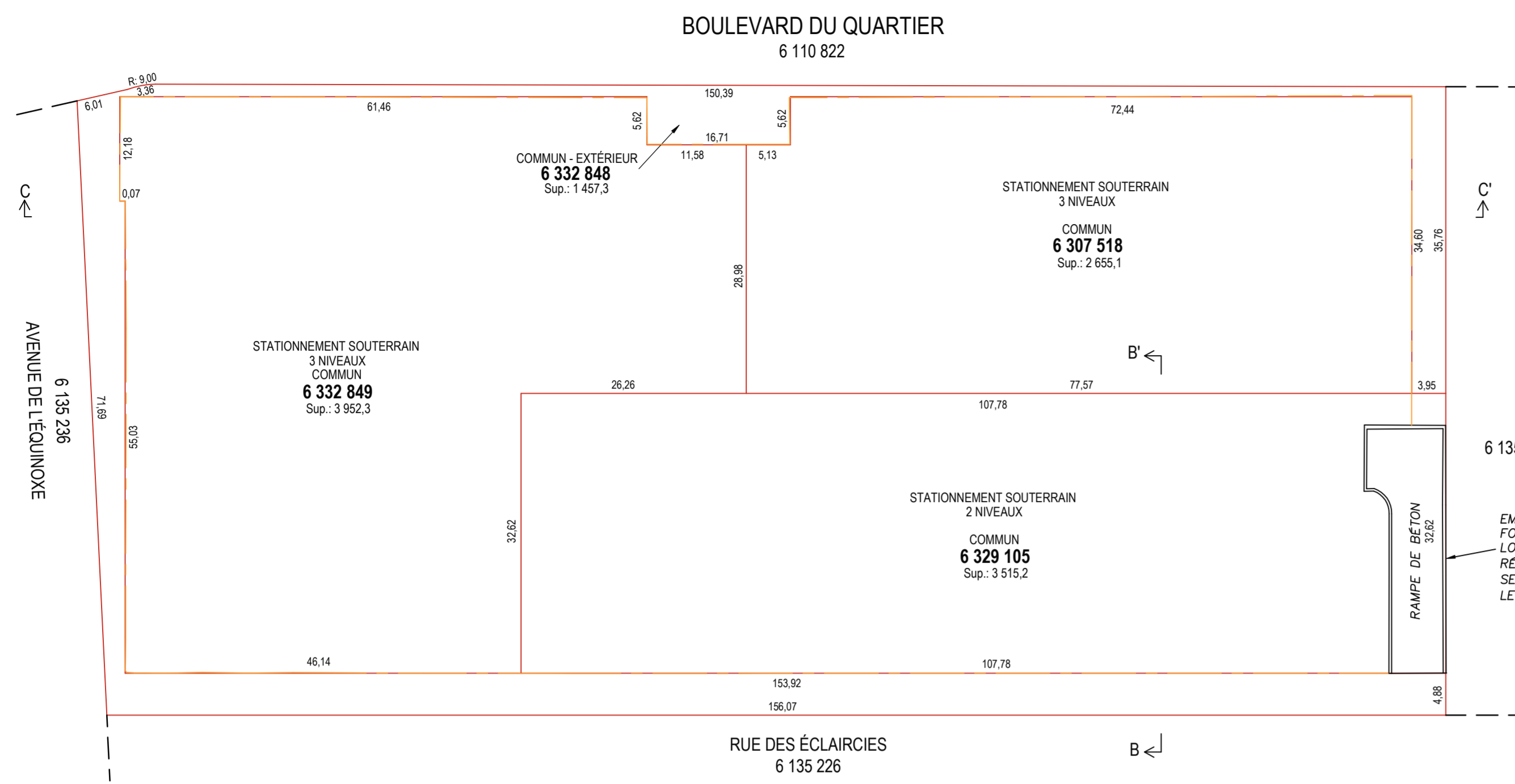
YVES CHATELETS A-6

lot(s)	VOIR PLAN		copie conforme à l'original
cadastre	DU QUÉBEC		date
circ. fonc.	LAPRAIRIE		
municipalité	VILLE DE BROSSARD		
échelle	1:200	minute 2691	A-6
Travail exécuté sur le terrain le - VOIR NOTES -		dossier 2016-09-09	plan I 50228
MONTREAL, LE 29 JANVIER 2021			

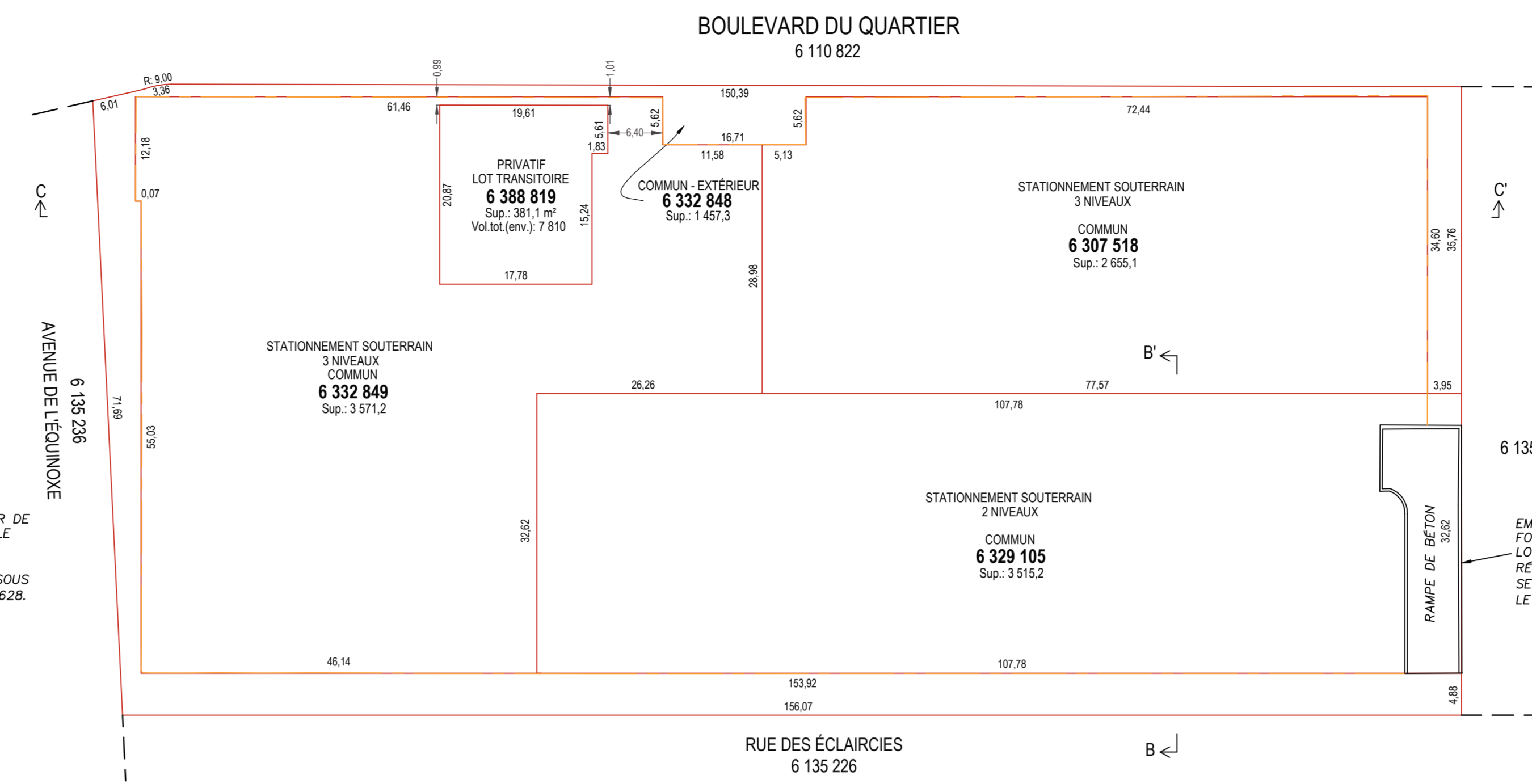
VUE EN PLAN DU LOT 6 388 820
DE L'ALTITUDE 29,22 À L'ALTITUDE 58,94 (CGVD28)
DE L'ALTITUDE 28,85 À L'ALTITUDE 58,57 (CGVD2013)



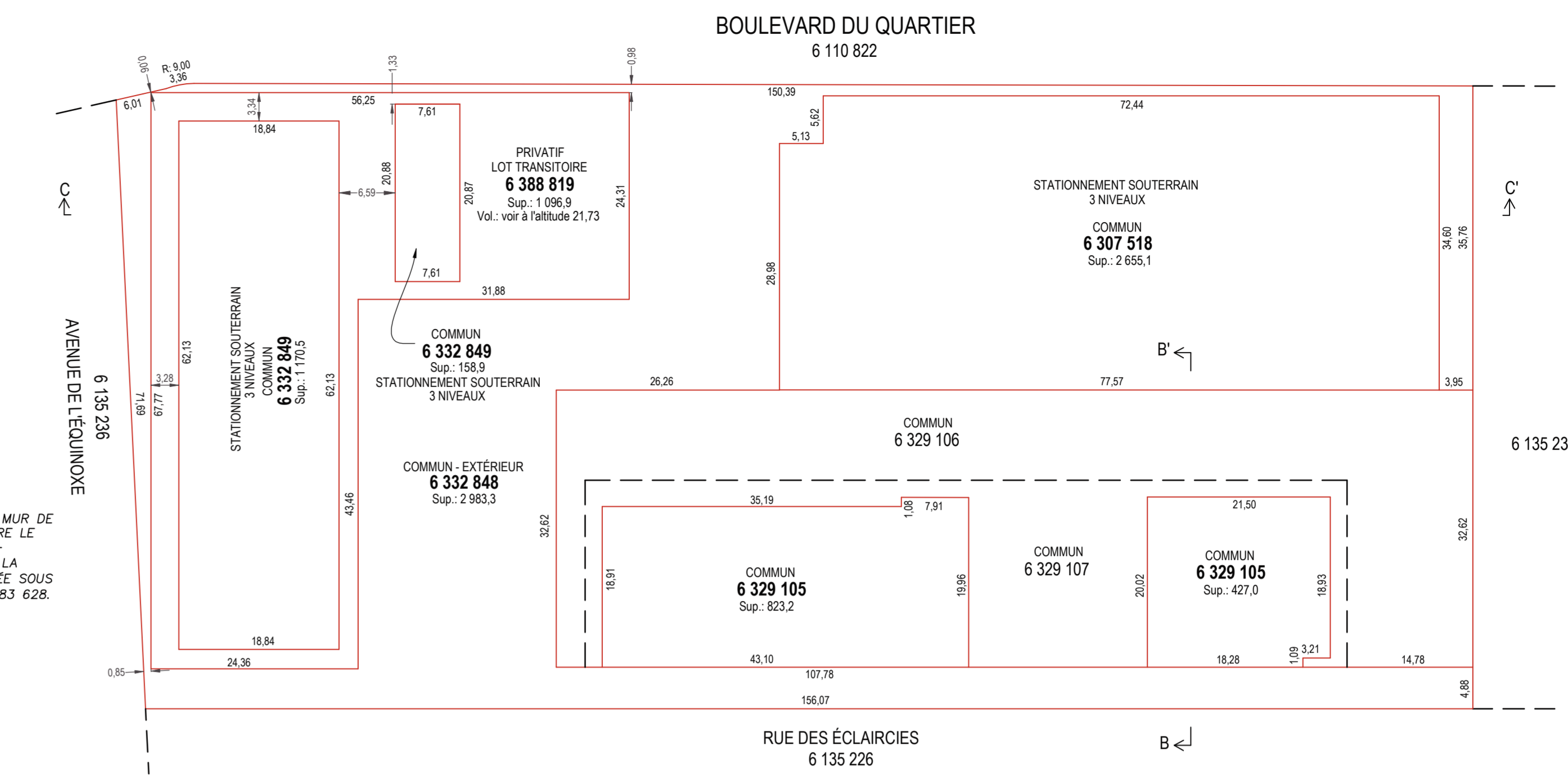
1609-09-291.dwg



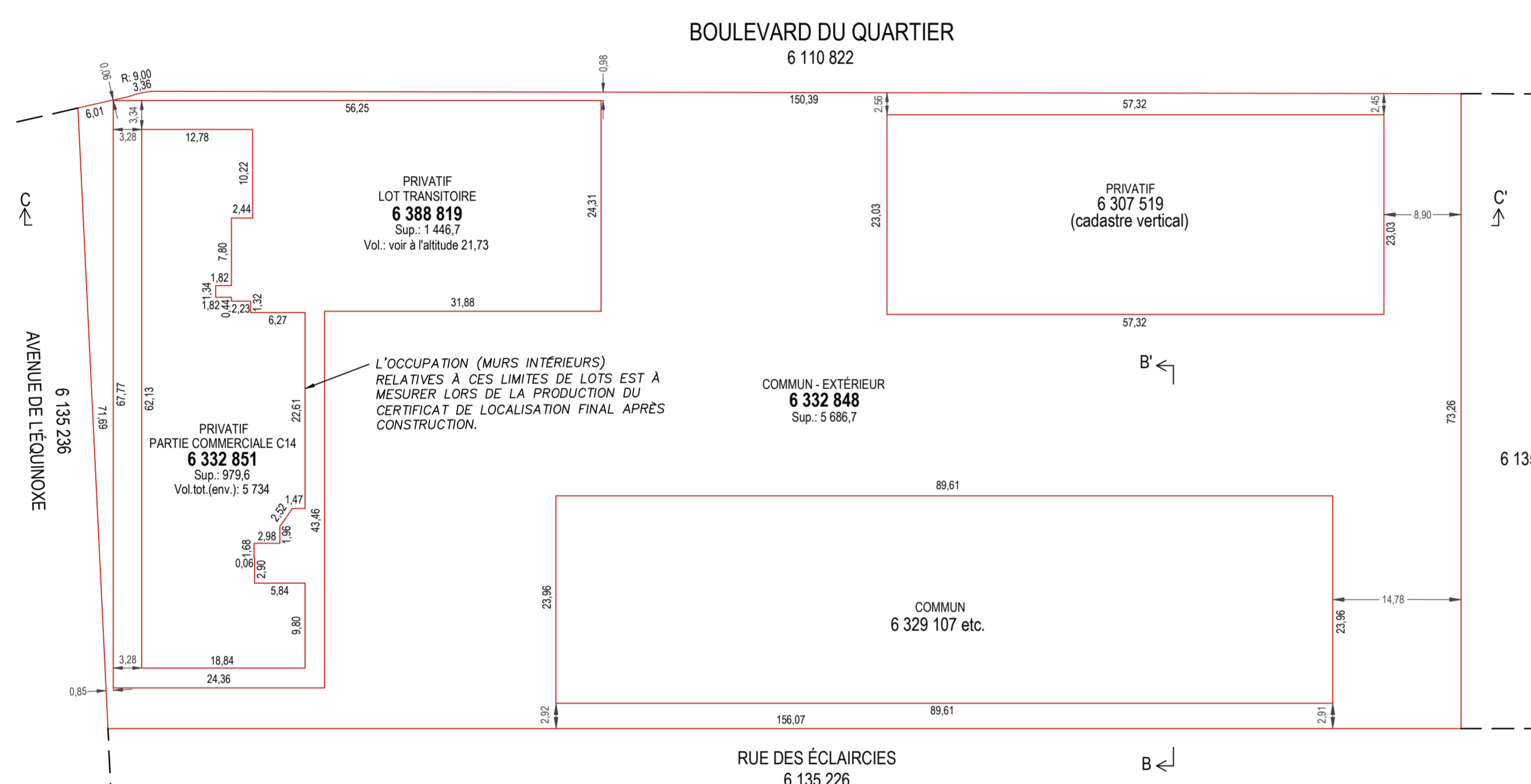
VUE EN PLAN DES LOTS 6 307 518, 6 329 105, 6 332 848 ET 6 332 849
DU NADIR À L'ALTITUDE 22,10 (CGVD28)
DU NADIR À L'ALTITUDE 21,73 (CGVD2013)
L'ALTITUDE 21,73 CORRESPOND AU POINT LE PLUS BAS DU
NIVEAU 1 (RDC) MOINS 0,10m: SOIT 22,10m EN CGVD28.



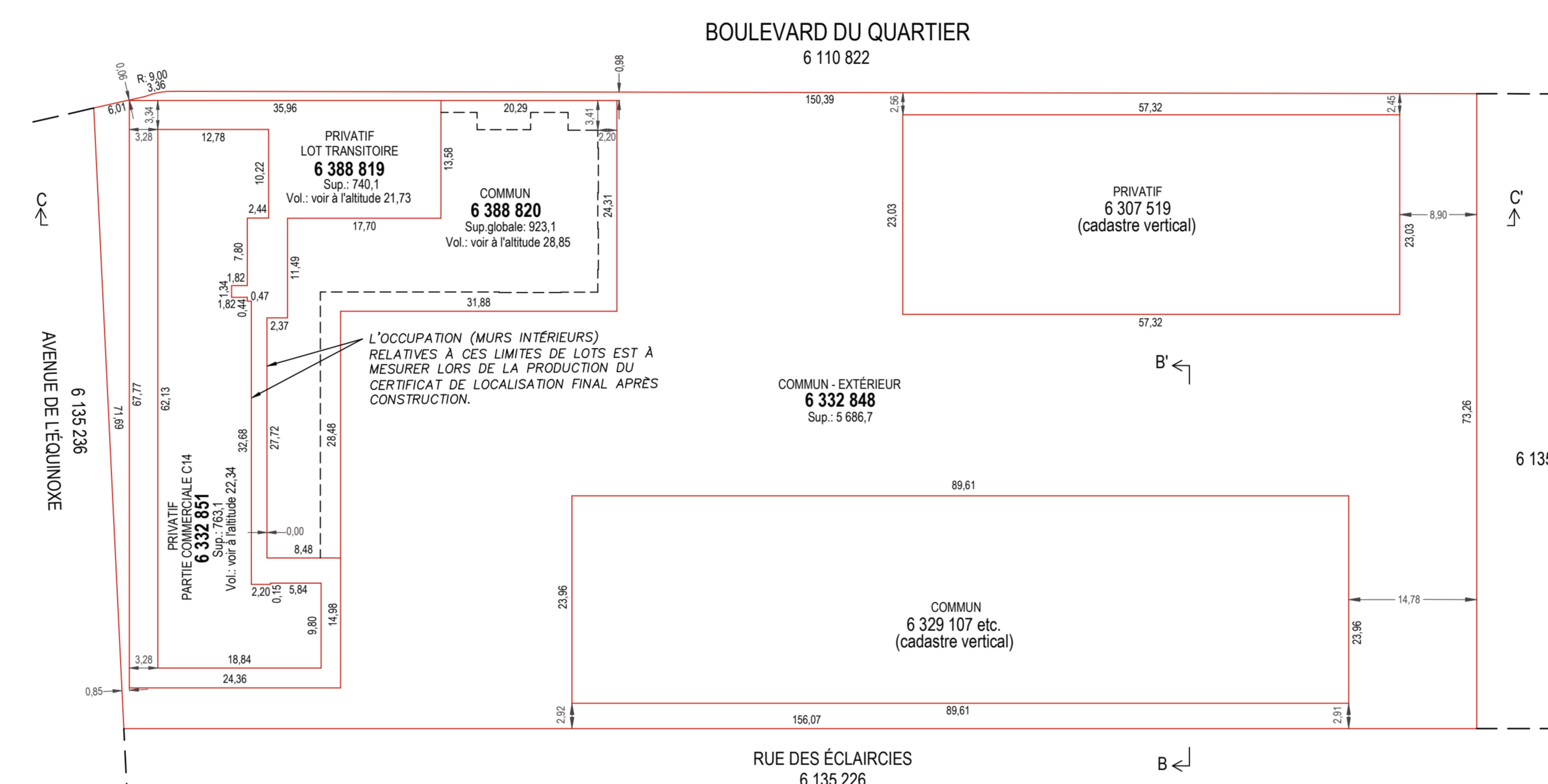
VUE EN PLAN DES LOTS 6 307 518, 6 329 105, 6 332 848, 6 332 849 ET 6 388 819
DE L'ALTITUDE 22,10 À L'ALTITUDE 22,35 (CGVD28)
DE L'ALTITUDE 21,73 À L'ALTITUDE 21,98 (CGVD2013)
L'ALTITUDE 21,98 CORRESPOND AU POINT LE PLUS HAUT DE LA DALLE
EXTERIEUR (TOIT DU STATIONNEMENT): SOIT 22,35m EN CGVD28.



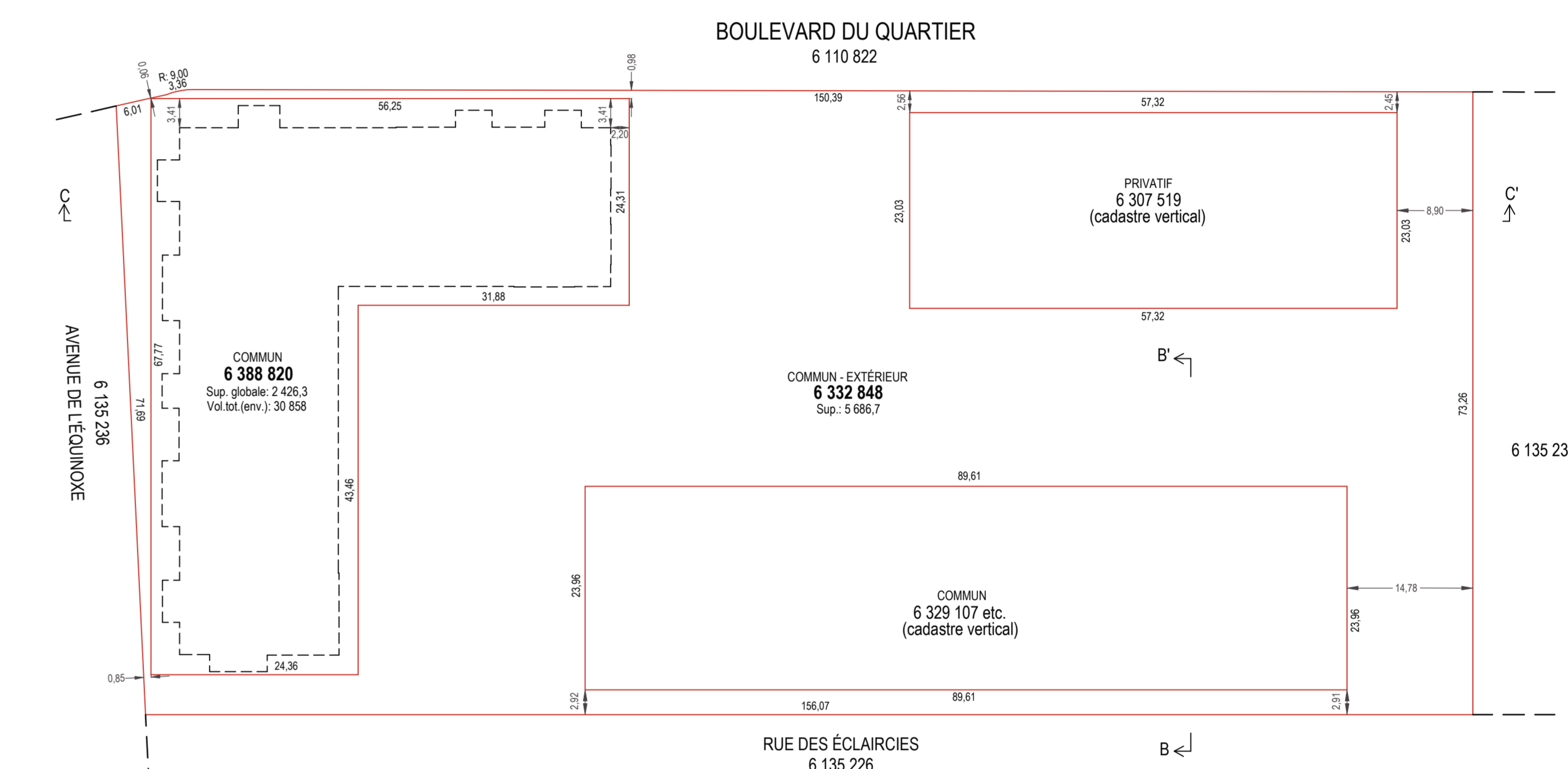
VUE EN PLAN DES LOTS 6 307 518, 6 329 105, 6 332 848, 6 332 849 ET 6 388 819
DE L'ALTITUDE 22,35 À L'ALTITUDE 22,71 (CGVD28)
DE L'ALTITUDE 21,98 À L'ALTITUDE 22,34 (CGVD2013)
L'ALTITUDE 22,34 CORRESPOND À LA DALLE DE PLANCHER DU
NIVEAU 1 (RDC) MOINS 0,10m: SOIT 22,71m EN CGVD28.



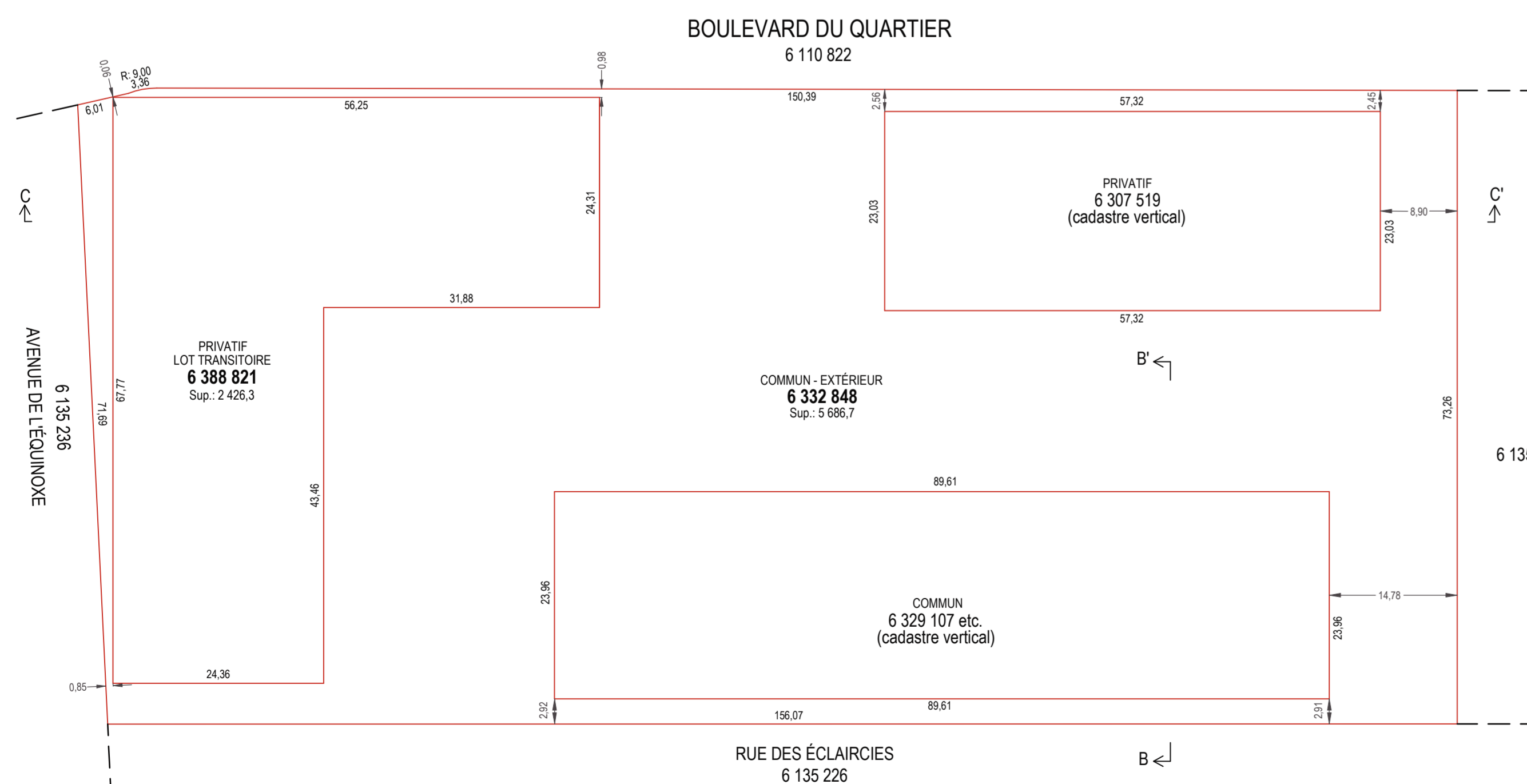
VUE EN PLAN DES LOTS 6 332 848, 6 332 851 ET 6 388 819
DE L'ALTITUDE 22,71 À L'ALTITUDE 26,25 (CGVD28)
DE L'ALTITUDE 22,34 À L'ALTITUDE 25,88 (CGVD2013)
L'ALTITUDE 25,88 CORRESPOND À LA DALLE DE PLANCHER DU
NIVEAU 2 MOINS 0,10m: SOIT 26,25m EN CGVD28.



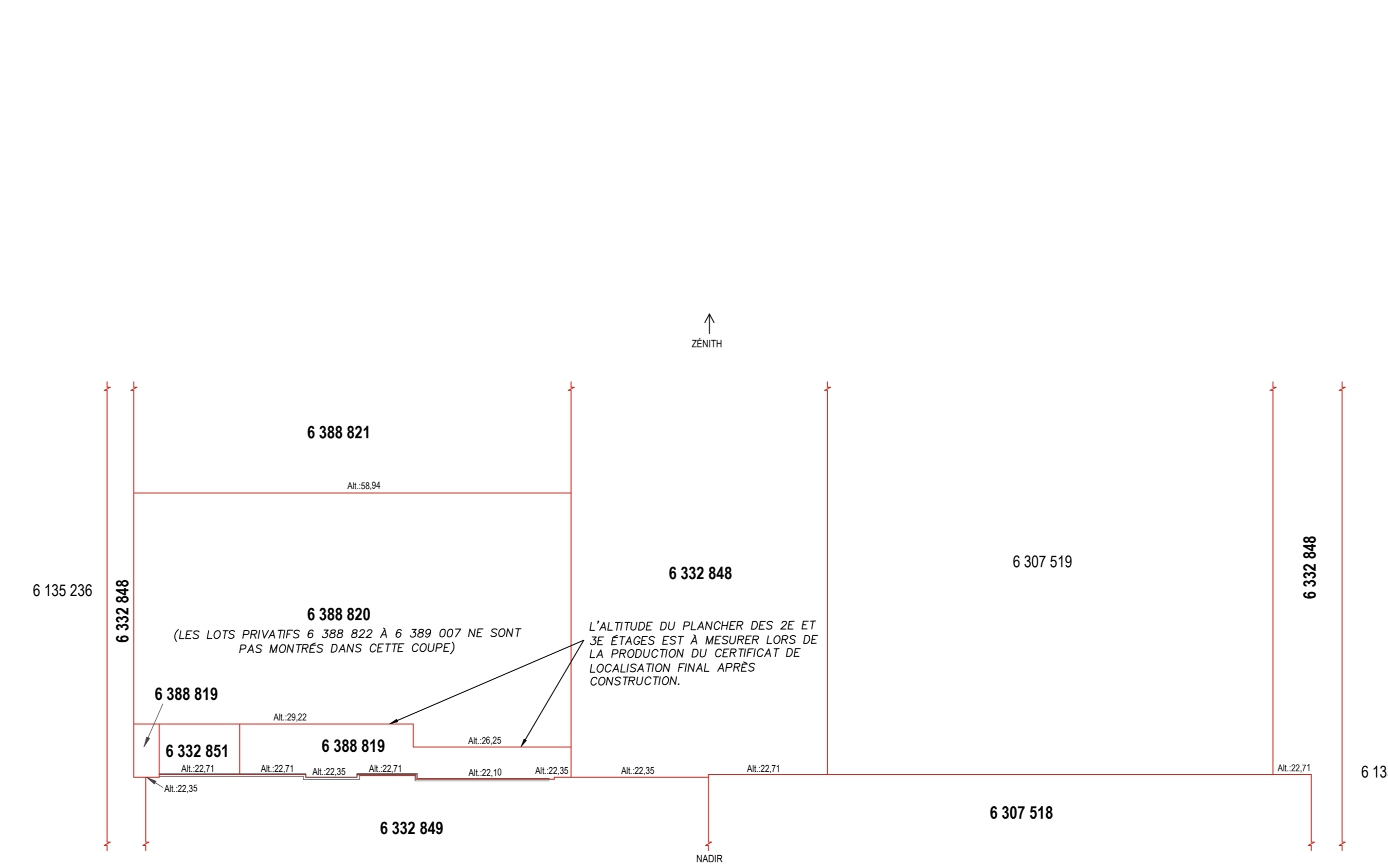
VUE EN PLAN DES LOTS 6 332 848, 6 332 851, 6 388 819 ET 6 388 820
DE L'ALTITUDE 26,25 À L'ALTITUDE 29,22 (CGVD28)
DE L'ALTITUDE 25,88 À L'ALTITUDE 28,85 (CGVD2013)
L'ALTITUDE 28,85 CORRESPOND À LA DALLE DE PLANCHER DU
NIVEAU 3 MOINS 0,10m: SOIT 29,22m EN CGVD28.



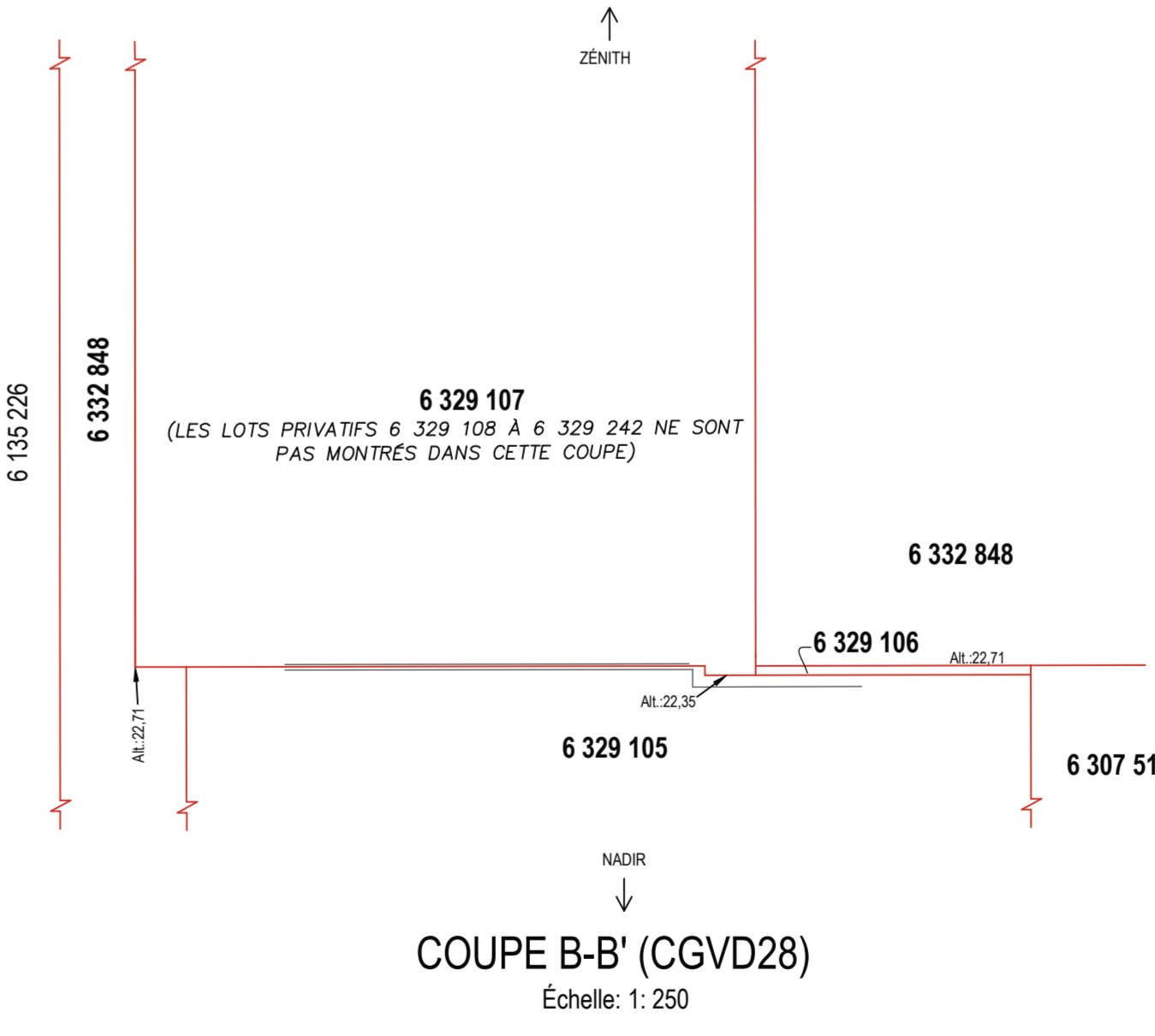
VUE EN PLAN DES LOTS 6 332 848 ET 6 388 820
DE L'ALTITUDE 29,22 À L'ALTITUDE 58,94 (CGVD28)
DE L'ALTITUDE 28,85 À L'ALTITUDE 58,57 (CGVD2013)
L'ALTITUDE 58,57 CORRESPOND À LA DALLE DU
14e ÉTAGE MOINS 0,10m: SOIT 58,94m EN CGVD28.



VUE EN PLAN DES LOTS 6 332 848 ET 6 388 821
DE L'ALTITUDE 58,94 AU ZÉNITH (CGVD28)
DE L'ALTITUDE 58,57 AU ZÉNITH (CGVD2013)



COUPE C-C' (CGVD28)
DANS CETTE COUPE, L'ÉPAISSEUR DE LA DALLE DE BÉTON MONTRÉE EST
APPROXIMATIVE, SEUL LE DESSIN AYANT ÉTÉ LOCALISÉ.



COUPE B-B' (CGVD28)
Échelle: 1:250

NOTES

- LA COUPE A-A' N'EXISTE PAS.
- TRAVAIL EFFECTUÉ SUR LE TERRAIN LES 8 ET 11 JUILLET 2019 ANS QUE LE 3 SEPTEMBRE 2020.
- POUR L'ÉDIFIE DÉTAILLÉE DES LOTS COMMUNS 6 329 106 ET 6 329 107, VOIR LE CERTIFICAT DE LOCALISATION PRÉPARÉ SOUS LA MINUTE 2863 DU SOUSSIGNÉ EN DATE DU 12 JANVIER 2021.
- DATE DES RECHERCHES: 15 JANVIER 2021.
- LES MESURES ET ALTITUDES INDICÉES SUR CE PLAN SONT EN MÈTRES (M).
- SUJET À UNE VÉRIFICATION NOTARIALE DES TITRES ET DES SERVITUDES.
- CE PLAN ET LE RAPPORT FONT PARTIE INTERGRANTE DU PRÉSENT CERTIFICAT DE LOCALISATION QUI A ÉTÉ PRÉPARÉ À LA DEMANDE DE M^{ME} KATRINE LALONDE, NOTAIRE, POUR DÉMARCHÉ IMMOBILIER INC., SYNDICAT MARELLAN ET SOCIÉTÉ EN COMMANDITE SOLAR CONDO TOUR 2 POUR DES FINS DE VENTE ET/OU DE FINANCEMENT ET NE PEUT ÊTRE UTILISÉ OU INVOCÉ À D'AUTRES FINS SANS UNE AUTORISATION ÉCRITE DE L'ARPENTREUR-GÉOMÈTRE SOUSSIGNÉ.
- LES MARGES DE RECOU INDICÉES SUR CE PLAN ONT ÉTÉ MESURÉES AU REVÈTEMENT (R) OU À L'ISOLANT (I).
- LES ALTITUDES ORTHOMÉTRIQUES INDICÉES SUR CE PLAN SONT BASÉES SUR LE SYSTÈME DE RÉFÉRENCE ALTIMÉTRIQUE QUÉBEC (POINT NO 810000, A.L.1), SOUS LA DATE DE PUBLICATION LE 7 AOÛT 1987.
- POUR FAIRE LA RELATION AVEC LES PLANS DE CADASTRE VERTICAUX, IL FAUT SOUSTRAIRE 0,37m AUX ALTITUDES DE CE DOCUMENT POUR OBTENIR LA CONCORDANCE BASÉE SUR LE SYSTÈME DE RÉFÉRENCE ALTIMÉTRIQUE CGVD2013 SELON LA NORME DE LA DIRECTION GÉNÉRALE DE L'ARPENTAGE ET DU CADASTRE (0040), LE CAS ÉCHÉANT.
- CES LOTS FONT PARTIES DU PC-40215.

SOLAR RC5
COPROPRIÉTÉ
MAGELLAN 2
5905, BOULEVARD DU QUARTIER

LÉGENDE

- LIMITE DE LOT
- - - LIMITE DE LOT BORNANT
- - - - PERMÉTIVE EXTÉRIEURE DU STATIONNEMENT SOUTERRAIN
- DALLE DE BÉTON

FEUILLET 2 DE 13

ARSEN'AULT
ARPENTREUR-GÉOMÈTRE


PLAN ACCOMPAGNANT UN CERTIFICAT DE LOCALISATION

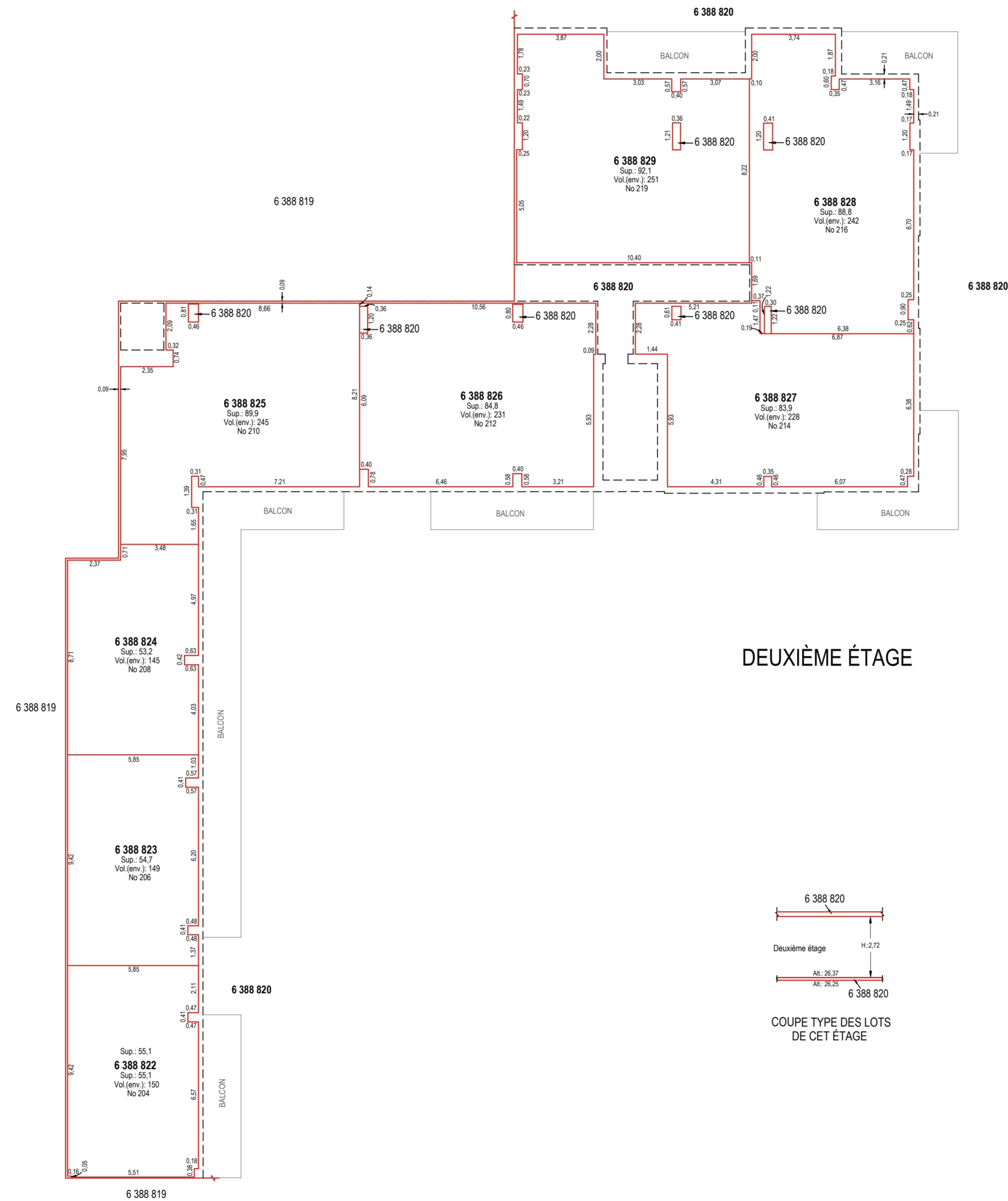

Échelle: 1:500

MONTRÉAL, LE 29 JANVIER 2021

2016-09-09

I 50228





**SOLAR RC5
COPROPRIÉTÉ
MAGELLAN 2
5905, BOULEVARD DU QUARTIER**

LEGENDE/LÉGENDE

- LIMITE DE LOT
- - - LIMITE DE LOT BORNANT
- · - · - · - DIFFÉRENCE D'ALTITUDE
- · - · - · - DIFFÉRENCE DE HAUTEUR
- · - · - · - OUVERTURE AU PLANCHER
- · - · - · - OUVERTURE AU PLAFOND
- - - - - PÉRIMÈTRE EXTÉRIEUR DU BÂTIMENT

NOTES

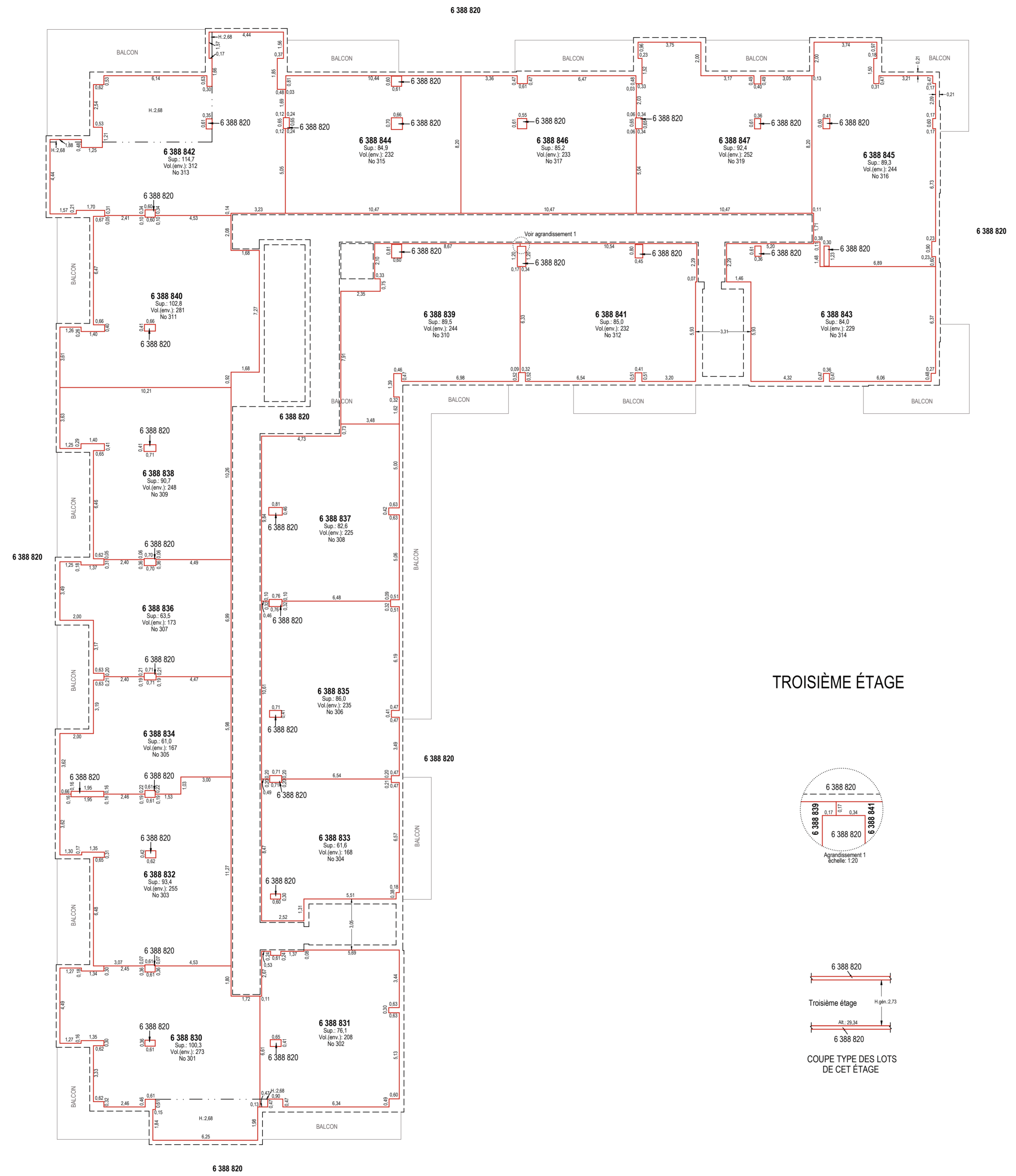
- TRAVAIL EFFECTUÉ SUR LE TERRAIN LES 8 ET 11 JUILLET 2019 AINSI QU'LE 3 SEPTEMBRE 2020.
- DATE DES RECHERCHES: 15 JANVIER 2021.
- LES MESURES ET ALTITUDES INDIQUÉES SUR CE PLAN SONT EN MÈTRES (SI).
- SUJET À UNE VÉRIFICATION NOTARIALE DES TITRES ET DES SERVITUDES.
- CE PLAN ET LE RAPPORT FONT PARTIE INTÉGRANTE DU PRÉSENT CERTIFICAT DE LOCALISATION QUI A ÉTÉ PRÉPARÉ À LA DEMANDE DE M^{ME} KATRINE LALONDE, NOTAIRE, POUR DEVIMCO IMMOBILIER INC., SYNDICAT MAGELLAN ET SOCIÉTÉ EN COMMANDITE SOLAR CONDO TOUR 2 POUR DES FINS DE VENTE ET/OU DE FINANCEMENT ET NE PEUT ÊTRE UTILISÉ OU INVOQUÉ À D'AUTRES FINS SANS UNE AUTORISATION ÉCRITE DE L'ARPENTEUR-GÉOMÈTRE SOUSSIGNÉ.
- LES MARGES DE REcul INDIQUÉES SUR CE PLAN ONT ÉTÉ MESURÉES AU REVÈTEMENT (R) OU À L'ISOLANT (I).
- LES ALTITUDES ORTHOMÉTRIQUES INDIQUÉES SUR CE PLAN SONT BASÉES SUR LE SYSTÈME DE RÉFÉRENCE ALTIMÉTRIQUE CGVD28 (POINT No 87KZ008, ALT.: 29,054, DATE DE PUBLICATION LE 7 AOÛT 1987).
- POUR FAIRE LA RELATION AVEC LES PLANS DE CADASTRE VERTICAUX, IL FAUT SOUSTRAIRE 0,37m AUX ALTITUDES DE CE DOCUMENT POUR OBTENIR LA CONCORDANCE BASÉE SUR LE SYSTÈME DE RÉFÉRENCE ALTIMÉTRIQUE CGVD2013 SELON LA NORME DE LA DIRECTION GÉNÉRALE DE L'ARPENTAGE ET DU CADASTRE (DGAC), LE CAS ÉCHÉANT.
- CES LOTS FONT PARTIES DU PC-40215.

FEUILLET 3 DE 13


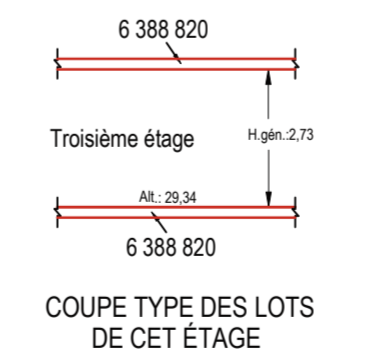
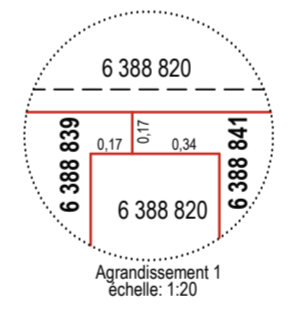
ARSENAULT arsenaultag.ca 514.489.9708
 ARPENTEURS · GÉOMÈTRES depuis 1964 3285, boul. Cavendish, bureau 300
Montréal (Québec) H4B 2L9

PLAN ACCOMPAGNANT UN CERTIFICAT DE LOCALISATION		préparé par YVES CHATEAUS A-G
lot(s)	VOIR PLAN	copie conforme à l'original date 2021-02-21.....
cadastra	DU QUÉBEC	
circ. fonc.	LAPRAIRIE	
municipalité	VILLE DE BROSSARD	
échelle	1:150	minute 2691
Travail exécuté sur le terrain le - VOIR NOTES -		dossier 2016-09-09
MONTREAL, LE 29 JANVIER 2021		plan I 50228

1609-09-291.dwg



TROISIÈME ÉTAGE



SOLAR RC5
COPROPRIÉTÉ
MAGELLAN 2
5905, BOULEVARD DU QUARTIER

LEGENDE/LÉGENDE

- LIMITE DE LOT
- - - LIMITE DE LOT BORNANT
- · - · - DIFFÉRENCE D'ALTITUDE
- · - · - DIFFÉRENCE DE HAUTEUR
- · - · - OUVERTURE AU PLANCHER
- · - · - OUVERTURE AU PLAFOND
- · - · - PÉRIMÈTRE EXTÉRIEUR DU BÂTIMENT

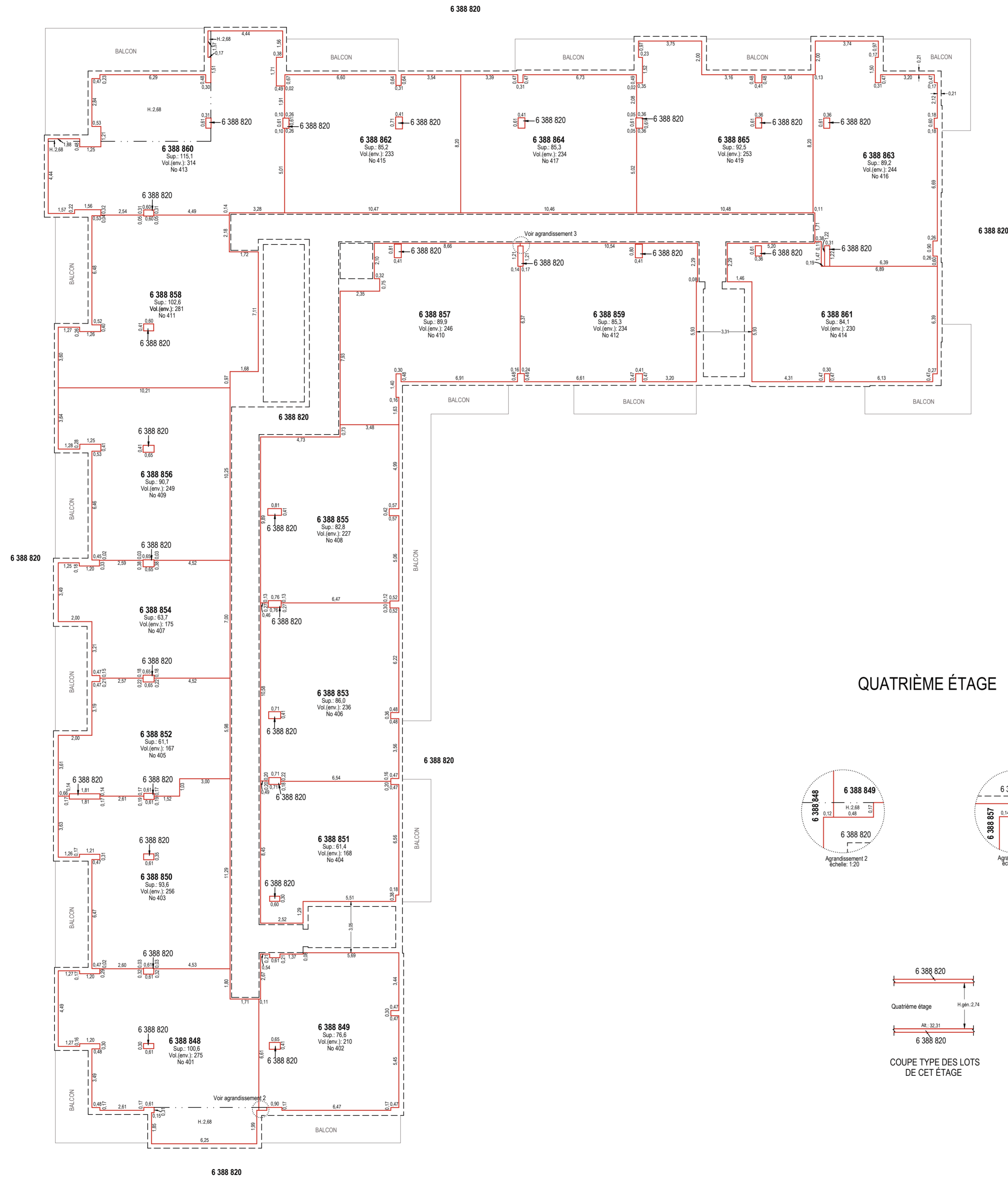
NOTES

- TRAVAIL EFFECTUÉ SUR LE TERRAIN LES 8 ET 11 JUILLET 2019 AINSI QUE LE 3 SEPTEMBRE 2020.
- DATE DES RECHERCHES: 15 JANVIER 2021.
- LES MESURES ET ALTITUDES INDIQUÉES SUR CE PLAN SONT EN MÈTRES (SI).
- SUJET À UNE VÉRIFICATION NOTARIALE DES TITRES ET DES SERVITUDES.
- CE PLAN ET LE RAPPORT FONT PARTIE INTÉGRANTE DU PRÉSENT CERTIFICAT DE LOCALISATION QUI A ÉTÉ PRÉPARÉ À LA DEMANDE DE M^{me} KATRINE LALONDE, NOTAIRE, POUR DEWMO IMMOBILIER INC., SYNDICAT MAGELLAN ET SOCIÉTÉ EN COMMANDITE SOLAR CONDO TOUR 2 POUR DES FINS DE VENTE ET/OU DE FINANCEMENT ET NE PEUT ÊTRE UTILISÉ OU INVOQUÉ À D'AUTRES FINS SANS UNE AUTORISATION ÉCRITE DE L'ARPENTEUR-GÉOMÈTRE SOUSSIGNÉ.
- LES MARGES DE REcul INDIQUÉES SUR CE PLAN ONT ÉTÉ MESURÉES AU REVÈTEMENT (R) OU À L'ISOLANT (I).
- LES ALTITUDES ORTHOMÉTRIQUES INDIQUÉES SUR CE PLAN SONT BASÉES SUR LE SYSTÈME DE RÉFÉRENCE ALTIMÉTRIQUE CGVD28 (POINT No 87K2008, ALT.: 29,054, DATE DE PUBLICATION LE 7 AOÛT 1987).
- POUR FAIRE LA RELATION AVEC LES PLANS DE CADASTRE VERTICAUX, IL FAUT SOUSTRAIRE 0,37m AUX ALTITUDES DE CE DOCUMENT POUR OBTENIR LA CONCORDANCE BASÉE SUR LE SYSTÈME DE RÉFÉRENCE ALTIMÉTRIQUE CGVD2013 SELON LA NORME DE LA DIRECTION GÉNÉRALE DE L'ARPENTAGE ET DU CADASTRE (DGAC), LE CAS ÉCHÉANT.
- CES LOTS FONT PARTIES DU PC-40215.

FEUILLET 4 DE 13

ARSENAULT ARPENTEURS • GÉOMÈTRES arsenaultag.ca 514.489.9708
3285, boul. Cavendish, bureau 300
Montréal (Québec) H4B 2L9

PLAN ACCOMPAGNANT UN CERTIFICAT DE LOCALISATION		préparé par YVES CHATEAIOIS A-G
lot(s)	VOIR PLAN	copie conforme à l'original daté 2021-02-21
cadastre	DU QUÉBEC	
circ. fonc.	LAPRAIRIE	
municipalité	VILLE DE BROSSARD	
échelle	1:150	minute 2691
Travail exécuté sur le terrain le - VOIR NOTES -		dossier 2016-09-09
MONTRÉAL, LE 29 JANVIER 2021		plan I 50228



**SOLAR RC5
COPROPRIÉTÉ
MAGELLAN 2
5905, BOULEVARD DU QUARTIER**

LEGENDE/LÉGENDE

- LIMITE DE LOT
- - - LIMITE DE LOT BORNANT
- · - · - DIFFÉRENCE D'ALTITUDE
- · · · · - DIFFÉRENCE DE HAUTEUR
- · - - - OUVERTURE AU PLANCHER
- · - - - OUVERTURE AU PLAFOND
- · - - - PÉRIMÈTRE EXTÉRIEUR DU BÂTIMENT

NOTES

- TRAVAIL EFFECTUÉ SUR LE TERRAIN LES 8 ET 11 JUILLET 2019 AINSI QUE LE 3 SEPTEMBRE 2020.
- DATE DES RECHERCHES: 15 JANVIER 2021.
- LES MESURES ET ALTITUDES INDIQUÉES SUR CE PLAN SONT EN MÈTRES (SI).
- SUJET À UNE VÉRIFICATION NOTARIALE DES TITRES ET DES SERVITUDES.
- CE PLAN ET LE RAPPORT FONT PARTIE INTÉGRANTE DU PRÉSENT CERTIFICAT DE LOCALISATION QUI A ÉTÉ PRÉPARÉ À LA DEMANDE DE M^{ME} KATRINE LALONDE, NOTAIRE, POUR DEWMO IMMOBILIER INC., SYNDICAT MAGELLAN ET SOCIÉTÉ EN COMMANDITE SOLAR CONDO TOUR 2 POUR DES FINS DE VENTE ET/OU DE FINANCEMENT ET NE PEUT ÊTRE UTILISÉ OU INVOQUÉ À D'AUTRES FINS SANS UNE AUTORISATION ÉCRITE DE L'ARPENTEUR-GÉOMÈTRE SOUSSIGNÉ.
- LES MARGES DE REcul INDIQUÉES SUR CE PLAN ONT ÉTÉ MESURÉES AU REVÈTEMENT (R) OU À L'ISOLANT (I).
- LES ALTITUDES ORTHOMÉTRIQUES INDIQUÉES SUR CE PLAN SONT BASÉES SUR LE SYSTÈME DE RÉFÉRENCE ALTIMÉTRIQUE CGVD2013 (POINT No 87K2008, ALT.: 29,054, DATE DE PUBLICATION LE 7 AOÛT 1987).
- POUR FAIRE LA RELATION AVEC LES PLANS DE CADASTRE VERTICAUX, IL FAUT SOUSTRAIRE 0,37m AUX ALTITUDES DE CE DOCUMENT POUR OBTENIR LA CONCORDANCE BASÉE SUR LE SYSTÈME DE RÉFÉRENCE ALTIMÉTRIQUE CGVD2013 SELON LA NORME DE LA DIRECTION GÉNÉRALE DE L'ARPENTAGE ET DU CADASTRE (DGAC), LE CAS ÉCHÉANT.
- CES LOTS FONT PARTIES DU PC-40215.

FEUILLET 5 DE 13

ARSENAULT
ARPENTEURS · GÉOMÈTRES

depuis 1964

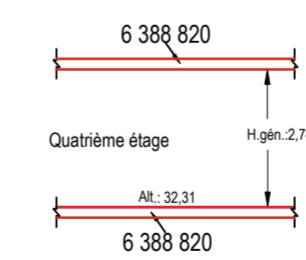
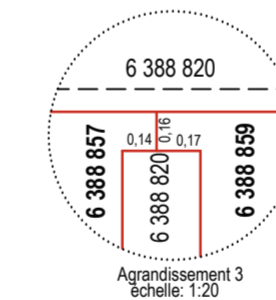
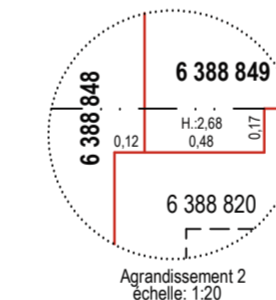
arsenaultag.ca 514.489.9708
3285, boul. Cavendish, bureau 300
Montréal (Québec) H4B 2L9

**PLAN ACCOMPAGNANT
UN
CERTIFICAT DE LOCALISATION**


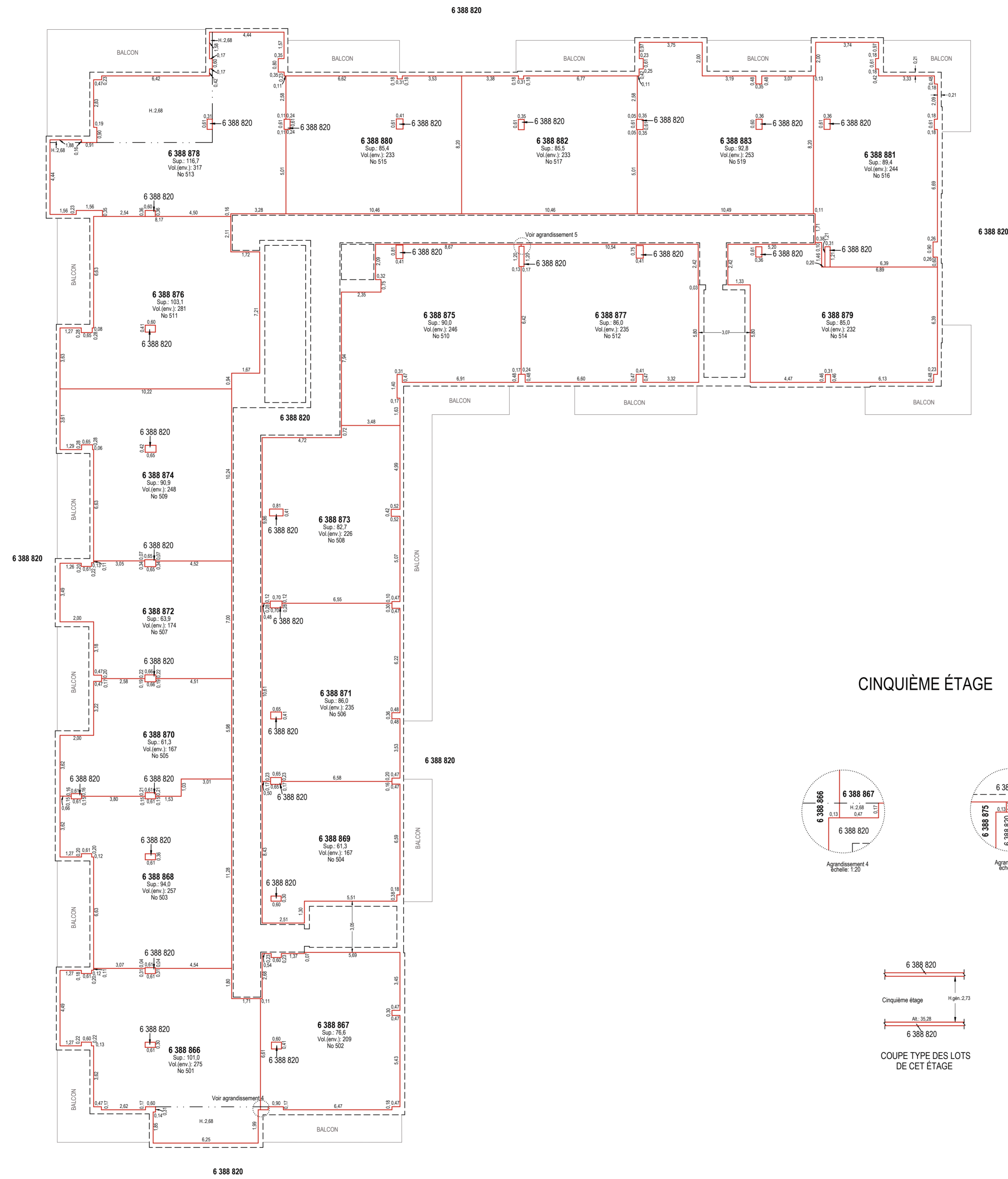
préparé par
Yves Châtelets
YVES CHATELETS A-G

lot(s)	VOIR PLAN	copie conforme à l'original date 2021-02-21.....
cadastré	DU QUÉBEC	
circ. fonc.	LAPRAIRIE	
municipalité	VILLE DE BROSSARD	
échelle	1:150	minute 2691
Travail exécuté sur le terrain le - VOIR NOTES -		dossier 2016-09-09
MONTREAL, LE 29 JANVIER 2021		plan I 50228

QUATRIÈME ÉTAGE

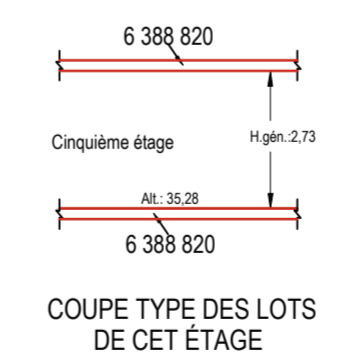
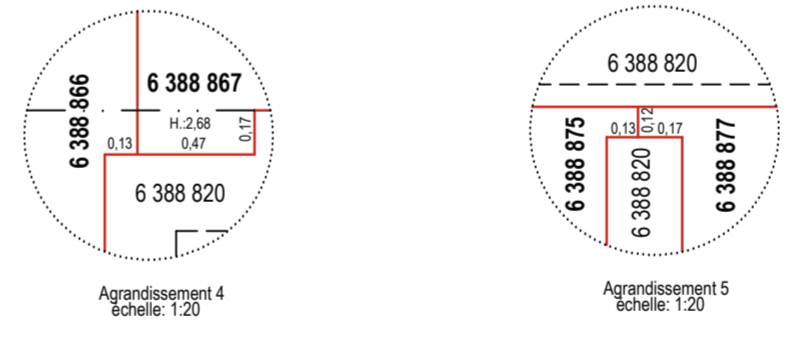


COUPE TYPE DES LOTS DE CET ÉTAGE



SOLAR RC5
COPROPRIÉTÉ
MAGELLAN 2
 5905, BOULEVARD DU QUARTIER

CINQUIÈME ÉTAGE



LEGENDE/LÉGENDE

- LIMITE DE LOT
- - - LIMITE DE LOT BORNANT
- · - · - DIFFÉRENCE D'ALTITUDE
- · - · - DIFFÉRENCE DE HAUTEUR
- · - · - OUVERTURE AU PLANCHER
- · - · - OUVERTURE AU PLAFOND
- · - · - PÉRIMÈTRE EXTÉRIEUR DU BÂTIMENT

NOTES

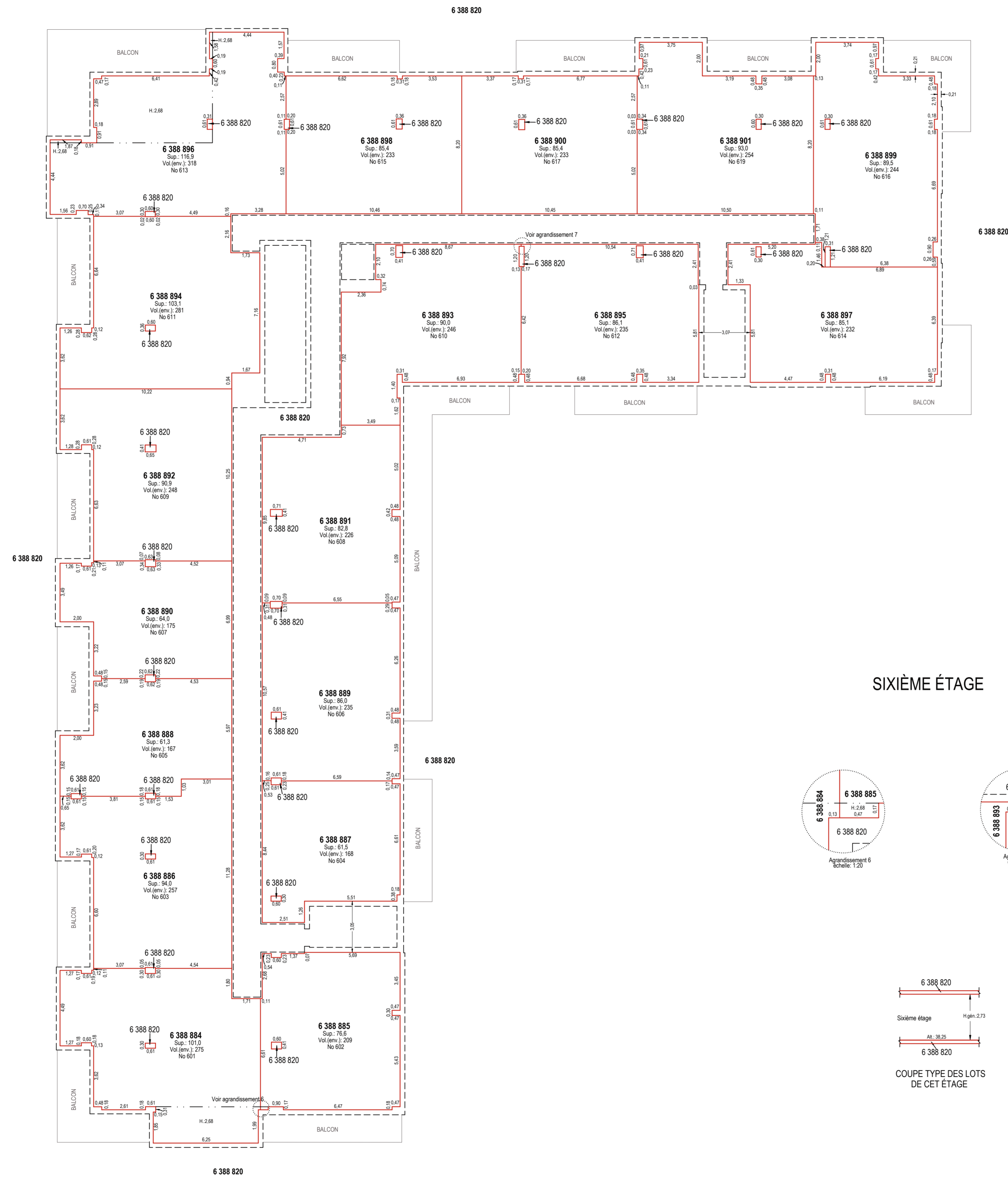
-TRAVAIL EFFECTUÉ SUR LE TERRAIN LES 8 ET 11 JUILLET 2019 AINSI QUE LE 3 SEPTEMBRE 2020.
 -DATE DES RECHERCHES: 15 JANVIER 2021.
 -LES MESURES ET ALTITUDES INDIQUÉES SUR CE PLAN SONT EN MÈTRES (SI).
 -SUJET À UNE VÉRIFICATION NOTARIALE DES TITRES ET DES SERVITUDES.
 -CE PLAN ET LE RAPPORT FONT PARTIE INTÉGRANTE DU PRÉSENT CERTIFICAT DE LOCALISATION QUI A ÉTÉ PRÉPARÉ À LA DEMANDE DE M^{ME} KATRINE LALONDE, NOTAIRE, POUR DEWMO IMMOBILIER INC., SYNDICAT MAGELLAN ET SOCIÉTÉ EN COMMANDITE SOLAR CONDO TOUR 2 POUR DES FINS DE VENTE ET/OU DE FINANCEMENT ET NE PEUT ÊTRE UTILISÉ OU INVOQUÉ À D'AUTRES FINS SANS UNE AUTORISATION ÉCRITE DE L'ARPENTEUR-GÉOMÈTRE SOUSSIGNÉ.
 -LES MARGES DE REcul INDIQUÉES SUR CE PLAN ONT ÉTÉ MESURÉES AU REVÈTEMENT (R) OU À L'ISOLANT (I).
 -LES ALTITUDES ORTHOMÉTRIQUES INDIQUÉES SUR CE PLAN SONT BASÉES SUR LE SYSTÈME DE RÉFÉRENCE ALTIMÉTRIQUE CGVD28 (POINT No 87K2008, ALT.: 29,054, DATE DE PUBLICATION LE 7 AOÛT 1987).
 -POUR FAIRE LA RELATION AVEC LES PLANS DE CADASTRE VERTICAUX, IL FAUT SOUSTRAIRE 0,37m AUX ALTITUDES DE CE DOCUMENT POUR OBTENIR LA CONCORDANCE BASÉE SUR LE SYSTÈME DE RÉFÉRENCE ALTIMÉTRIQUE CGVD2013 SELON LA NORME DE LA DIRECTION GÉNÉRALE DE L'ARPENTAGE ET DU CADASTRE (DGAC), LE CAS ÉCHÉANT.
 -CES LOTS FONT PARTIES DU PC-40215.

FEUILLET 6 DE 13


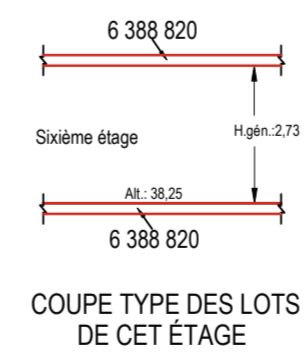
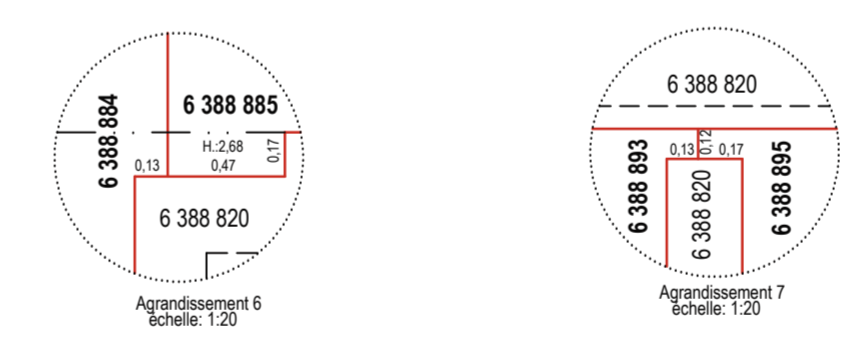
ARSENAULT ARPENTEURS · GÉOMÈTRES arsenaultag.ca 514.489.9708
3285, boul. Cavendish, bureau 300
Montréal (Québec) H4B 2L9

PLAN ACCOMPAGNANT UN CERTIFICAT DE LOCALISATION		préparé par YVES CHATEAUS A-G
lot(s)	VOIR PLAN	copie conforme à l'original dote 2021-02-21.....
cadastre	DU QUÉBEC	
circ. fonc.	LAPRAIRIE	
municipalité	VILLE DE BROSSARD	
échelle	1:150	minute 2691
Travail exécuté sur le terrain le - VOIR NOTES -		dossier 2016-09-09
MONTREAL, LE 29 JANVIER 2021		plan I 50228

1609-09-291.dwg



SIXIÈME ÉTAGE



SOLAR RC5
COPROPRIÉTÉ
MAGELLAN 2
5905, BOULEVARD DU QUARTIER

LEGENDE/LÉGENDE

- LIMITE DE LOT
- - - LIMITE DE LOT BORNANT
- · - · - DIFFÉRENCE D'ALTITUDE
- · - · - DIFFÉRENCE DE HAUTEUR
- · - · - OUVERTURE AU PLANCHER
- · - · - OUVERTURE AU PLAFOND
- · - · - PÉRIMÈTRE EXTÉRIEUR DU BÂTIMENT

NOTES

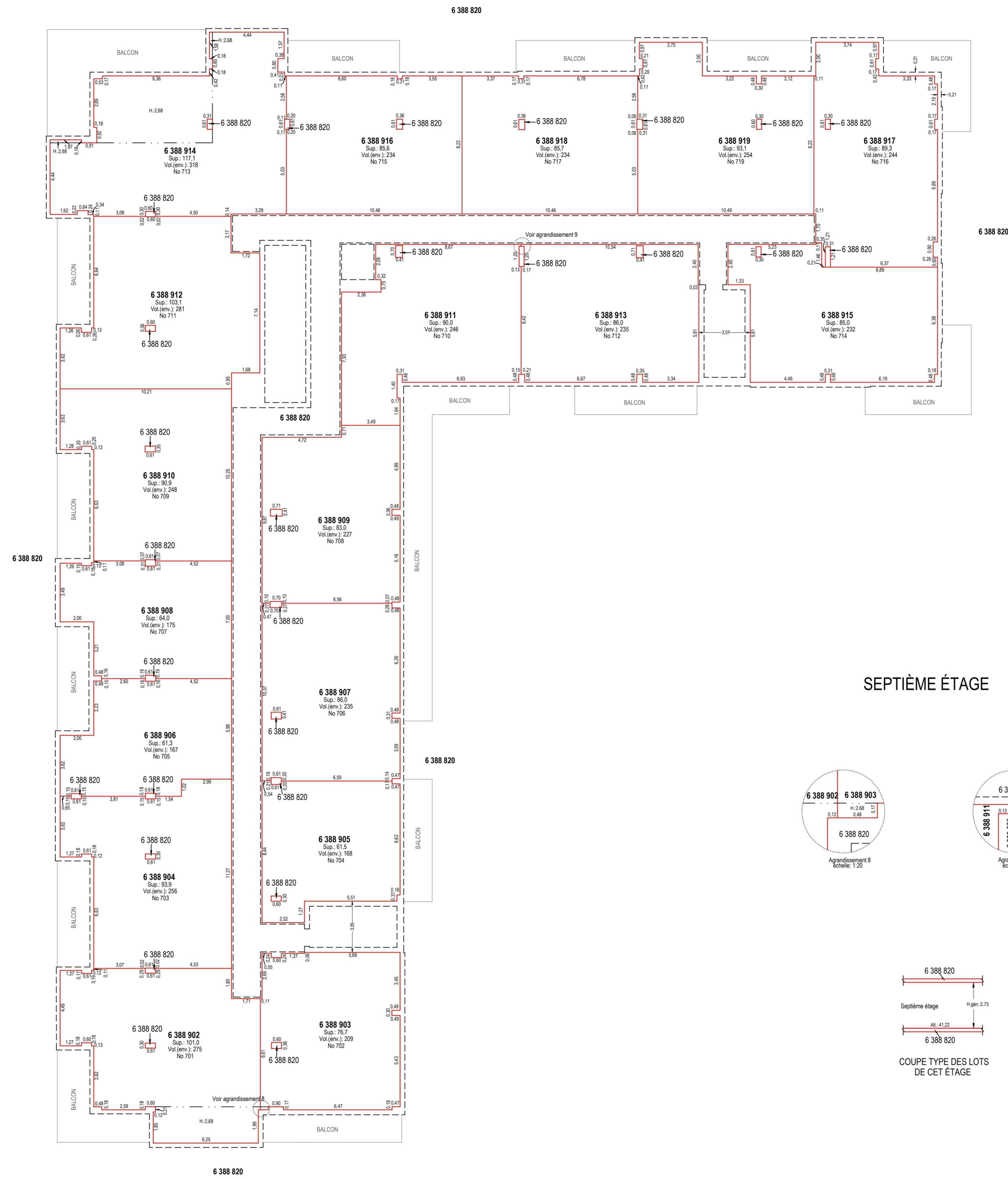
- TRAVAIL EFFECTUÉ SUR LE TERRAIN LES 8 ET 11 JUILLET 2019 AINSI QUE LE 3 SEPTEMBRE 2020.
- DATE DES RECHERCHES: 15 JANVIER 2021.
- LES MESURES ET ALTITUDES INDIQUÉES SUR CE PLAN SONT EN MÈTRES (SI).
- SUJET À UNE VÉRIFICATION NOTARIALE DES TITRES ET DES SERVITUDES.
- CE PLAN ET LE RAPPORT FONT PARTIE INTÉGRANTE DU PRÉSENT CERTIFICAT DE LOCALISATION QUI A ÉTÉ PRÉPARÉ À LA DEMANDE DE M^{ME} KATRINE LALONDE, NOTAIRE, POUR DE VMCO IMMOBILIER INC., SYNDICAT MAGELLAN ET SOCIÉTÉ EN COMMANDITE SOLAR CONDO TOUR 2 POUR DES FINS DE VENTE ET/OU DE FINANCEMENT ET NE PEUT ÊTRE UTILISÉ OU INVOQUÉ À D'AUTRES FINS SANS UNE AUTORISATION ÉCRITE DE L'ARPENTEUR-GÉOMÈTRE SOUSSIGNÉ.
- LES MARGES DE REcul INDIQUÉES SUR CE PLAN ONT ÉTÉ MESURÉES AU REVÈTEMENT (R) OU À L'ISOLANT (I).
- LES ALTITUDES ORTHOMÉTRIQUES INDIQUÉES SUR CE PLAN SONT BASÉES SUR LE SYSTÈME DE RÉFÉRENCE ALTIMÉTRIQUE CGVD28 (POINT No 87K2008, ALT.: 29,054, DATE DE PUBLICATION LE 7 AOÛT 1987).
- POUR FAIRE LA RELATION AVEC LES PLANS DE CADASTRE VERTICAUX, IL FAUT SOUSTRAIRE 0,37m AUX ALTITUDES DE CE DOCUMENT POUR OBTENIR LA CONCORDANCE BASÉE SUR LE SYSTÈME DE RÉFÉRENCE ALTIMÉTRIQUE CGVD2013 SELON LA NORME DE LA DIRECTION GÉNÉRALE DE L'ARPENTAGE ET DU CADASTRE (DGAC), LE CAS ÉCHÉANT.
- CES LOTS FONT PARTIES DU PC-40215.

FEUILLET 7 DE 13


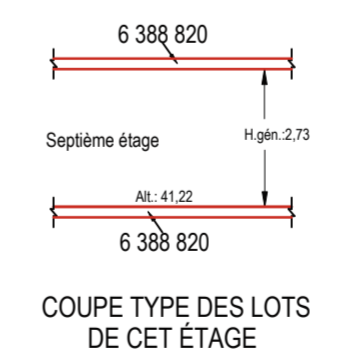
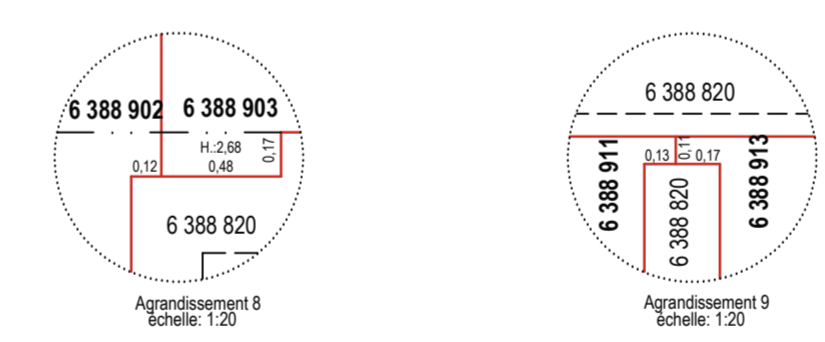
ARSENault ARPENTEURS · GÉOMÈTRES arsenaultag.ca 514.489.9708
3285, boul. Cavendish, bureau 300
Montréal (Québec) H4B 2L9

PLAN ACCOMPAGNANT UN CERTIFICAT DE LOCALISATION		préparé par YVES CHATEAUS A-G
lot(s)	VOIR PLAN	copie conforme à l'original dote 2021-02-21.....
cadastre	DU QUÉBEC	
circ. fonc.	LAPRAIRIE	
municipalité	VILLE DE BROSSARD	
échelle	1:150	minute 2691
Travail exécuté sur le terrain le - VOIR NOTES -		dossier 2016-09-09
MONTREAL, LE 29 JANVIER 2021		plan I 50228

1609-09-291.dwg



SEPTIÈME ÉTAGE



SOLAR RC5
COPROPRIÉTÉ
MAGELLAN 2
5905, BOULEVARD DU QUARTIER

LEGENDE/LÉGENDE

- LIMITE DE LOT
- - - LIMITE DE LOT BORNANT
- · - · - DIFFÉRENCE D'ALTITUDE
- · - · - DIFFÉRENCE DE HAUTEUR
- · - · - OUVERTURE AU PLANCHER
- · - · - OUVERTURE AU PLAFOND
- · - · - PÉRIMÈTRE EXTÉRIEUR DU BÂTIMENT

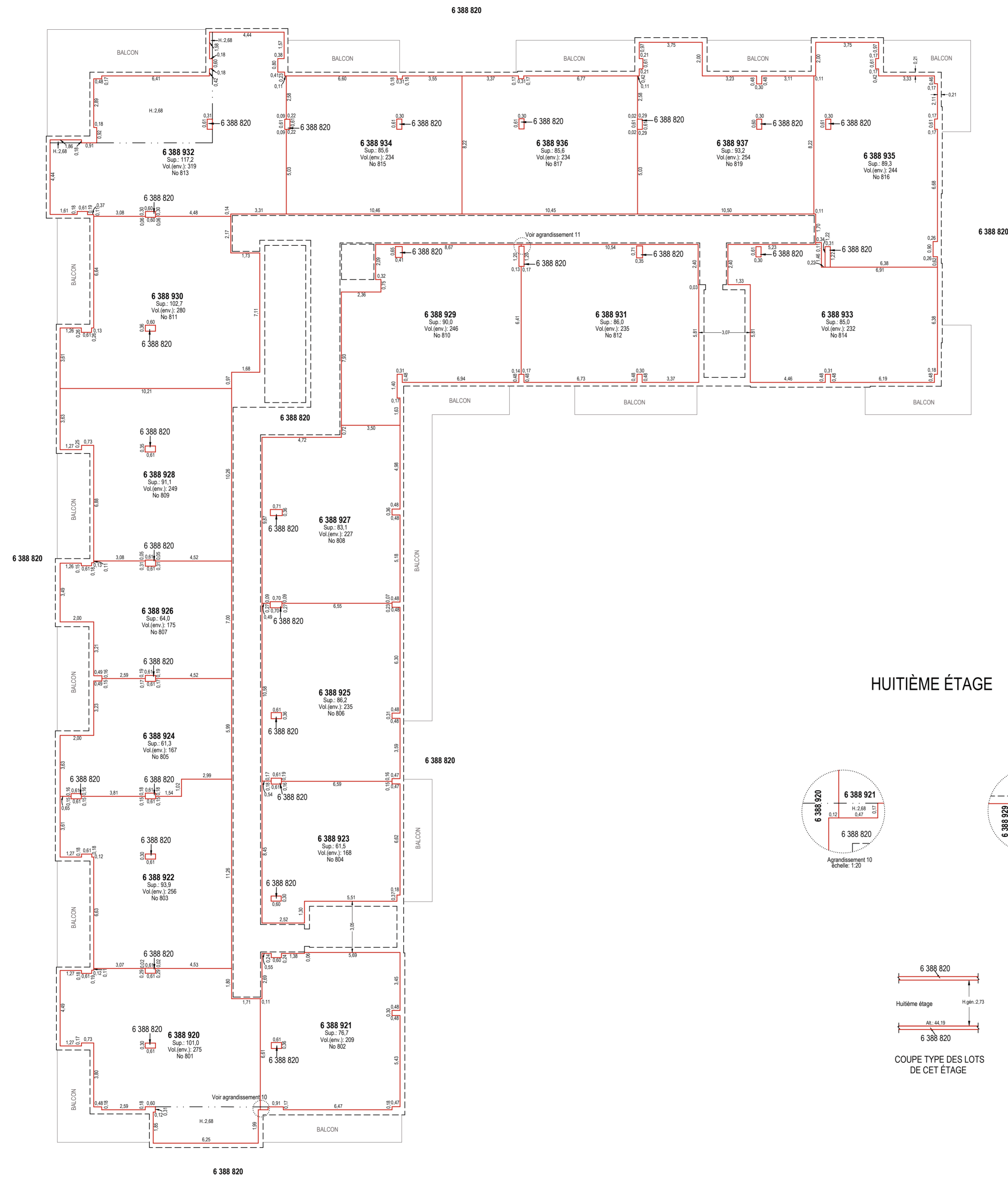
NOTES

- TRAVAIL EFFECTUÉ SUR LE TERRAIN LES 8 ET 11 JUILLET 2019 AINSI QU'LE 3 SEPTEMBRE 2020.
- DATE DES RECHERCHES: 15 JANVIER 2021.
- LES MESURES ET ALTITUDES INDIQUÉES SUR CE PLAN SONT EN MÈTRES (SI).
- SUJET À UNE VÉRIFICATION NOTARIALE DES TITRES ET DES SERVITUDES.
- CE PLAN ET LE RAPPORT FONT PARTIE INTÉGRANTE DU PRÉSENT CERTIFICAT DE LOCALISATION QUI A ÉTÉ PRÉPARÉ À LA DEMANDE DE M^{ME} KATRINE LALONDE, NOTAIRE, POUR DEVIMCO IMMOBILIER INC., SYNDICAT MAGELLAN ET SOCIÉTÉ EN COMMANDITE SOLAR CONDO TOUR 2 POUR DES FINS DE VENTE ET/OU DE FINANCEMENT ET NE PEUT ÊTRE UTILISÉ OU INVOQUÉ À D'AUTRES FINS SANS UNE AUTORISATION ÉCRITE DE L'ARPENTEUR-GÉOMÈTRE SOUSSIGNÉ.
- LES MARGES DE REcul INDIQUÉES SUR CE PLAN ONT ÉTÉ MESURÉES AU REVÈTEMENT (R) OU À L'ISOLANT (I).
- LES ALTITUDES ORTHOMÉTRIQUES INDIQUÉES SUR CE PLAN SONT BASÉES SUR LE SYSTÈME DE RÉFÉRENCE ALTIMÉTRIQUE CGVD28 (POINT No 87K2008, ALT.: 29,054, DATE DE PUBLICATION LE 7 AOÛT 1987).
- POUR FAIRE LA RELATION AVEC LES PLANS DE CADASTRE VERTICAUX, IL FAUT SOUSTRAIRE 0,37m AUX ALTITUDES DE CE DOCUMENT POUR OBTENIR LA CONCORDANCE BASÉE SUR LE SYSTÈME DE RÉFÉRENCE ALTIMÉTRIQUE CGVD2013 SELON LA NORME DE LA DIRECTION GÉNÉRALE DE L'ARPENTAGE ET DU CADASTRE (DGAC), LE CAS ÉCHÉANT.
- CES LOTS FONT PARTIES DU PC-40215.

FEUILLET 8 DE 13

ARSENAULT ARPENTEURS · GÉOMÈTRES arsenaultag.ca 514.489.9708
3285, boul. Cavendish, bureau 300
Montréal (Québec) H4B 2L9

PLAN ACCOMPAGNANT UN CERTIFICAT DE LOCALISATION		préparé par YVES CHATELOIS A-G
lot(s)	VOIR PLAN	copie conforme à l'original date 2021-02-21
cadastré	DU QUÉBEC	
circ. fonc.	LAPRAIRIE	
municipalité	VILLE DE BROSSARD	
échelle	1:150	minute 2691
Travail exécuté sur le terrain le - VOIR NOTES -		dossier 2016-09-09
MONTREAL, LE 29 JANVIER 2021		plan I 50228



SOLAR RC5
COPROPRIÉTÉ
MAGELLAN 2
5905, BOULEVARD DU QUARTIER

LEGENDE/LÉGENDE

- LIMITE DE LOT
- - - LIMITE DE LOT BORNANT
- · - · - DIFFÉRENCE D'ALTITUDE
- · - · - DIFFÉRENCE DE HAUTEUR
- · - · - OUVERTURE AU PLANCHER
- · - · - OUVERTURE AU PLAFOND
- · - · - PÉRIMÈTRE EXTÉRIEUR DU BÂTIMENT

NOTES

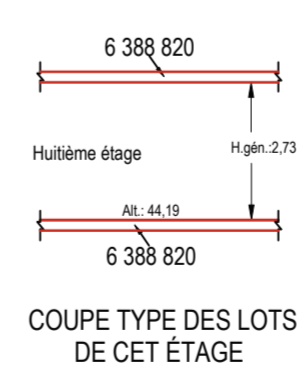
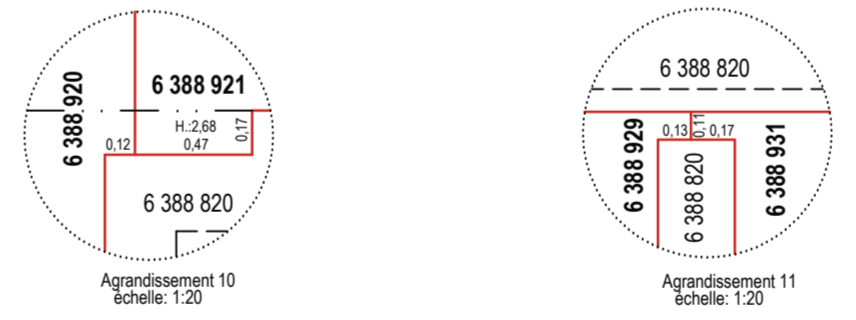
- TRAVAIL EFFECTUÉ SUR LE TERRAIN LES 8 ET 11 JUILLET 2019 AINSI QUE LE 3 SEPTEMBRE 2020.
- DATE DES RECHERCHES: 15 JANVIER 2021.
- LES MESURES ET ALTITUDES INDIQUÉES SUR CE PLAN SONT EN MÈTRES (SI).
- SUJET À UNE VÉRIFICATION NOTARIALE DES TITRES ET DES SERVITUDES.
- CE PLAN ET LE RAPPORT FONT PARTIE INTÉGRANTE DU PRÉSENT CERTIFICAT DE LOCALISATION QUI A ÉTÉ PRÉPARÉ À LA DEMANDE DE M^{me} KATRINE LALONDE, NOTAIRE, POUR DEWMO IMMOBILIER INC., SYNDICAT MAGELLAN ET SOCIÉTÉ EN COMMANDITE SOLAR CONDO TOUR 2 POUR DES FINS DE VENTE ET/OU DE FINANCEMENT ET NE PEUT ÊTRE UTILISÉ OU INVOQUÉ À D'AUTRES FINS SANS UNE AUTORISATION ÉCRITE DE L'ARPENTEUR-GÉOMÈTRE SOUSSIGNÉ.
- LES MARGES DE RECUIL INDIQUÉES SUR CE PLAN ONT ÉTÉ MESURÉES AU REVÈTEMENT (R) OU À L'ISOLANT (I).
- LES ALTITUDES ORTHOMÉTRIQUES INDIQUÉES SUR CE PLAN SONT BASÉES SUR LE SYSTÈME DE RÉFÉRENCE ALTIMÉTRIQUE CGVD28 (POINT No 87KZ008, ALT.: 29,054, DATE DE PUBLICATION LE 7 AOÛT 1987).
- POUR FAIRE LA RELATION AVEC LES PLANS DE CADASTRE VERTICAUX, IL FAUT SOUSTRAIRE 0,37m AUX ALTITUDES DE CE DOCUMENT POUR OBTENIR LA CONCORDANCE BASÉE SUR LE SYSTÈME DE RÉFÉRENCE ALTIMÉTRIQUE CGVD2013 SELON LA NORME DE LA DIRECTION GÉNÉRALE DE L'ARPENTAGE ET DU CADASTRE (DGAC), LE CAS ÉCHÉANT.
- CES LOTS FONT PARTIES DU PC-40215.

FEUILLET 9 DE 13


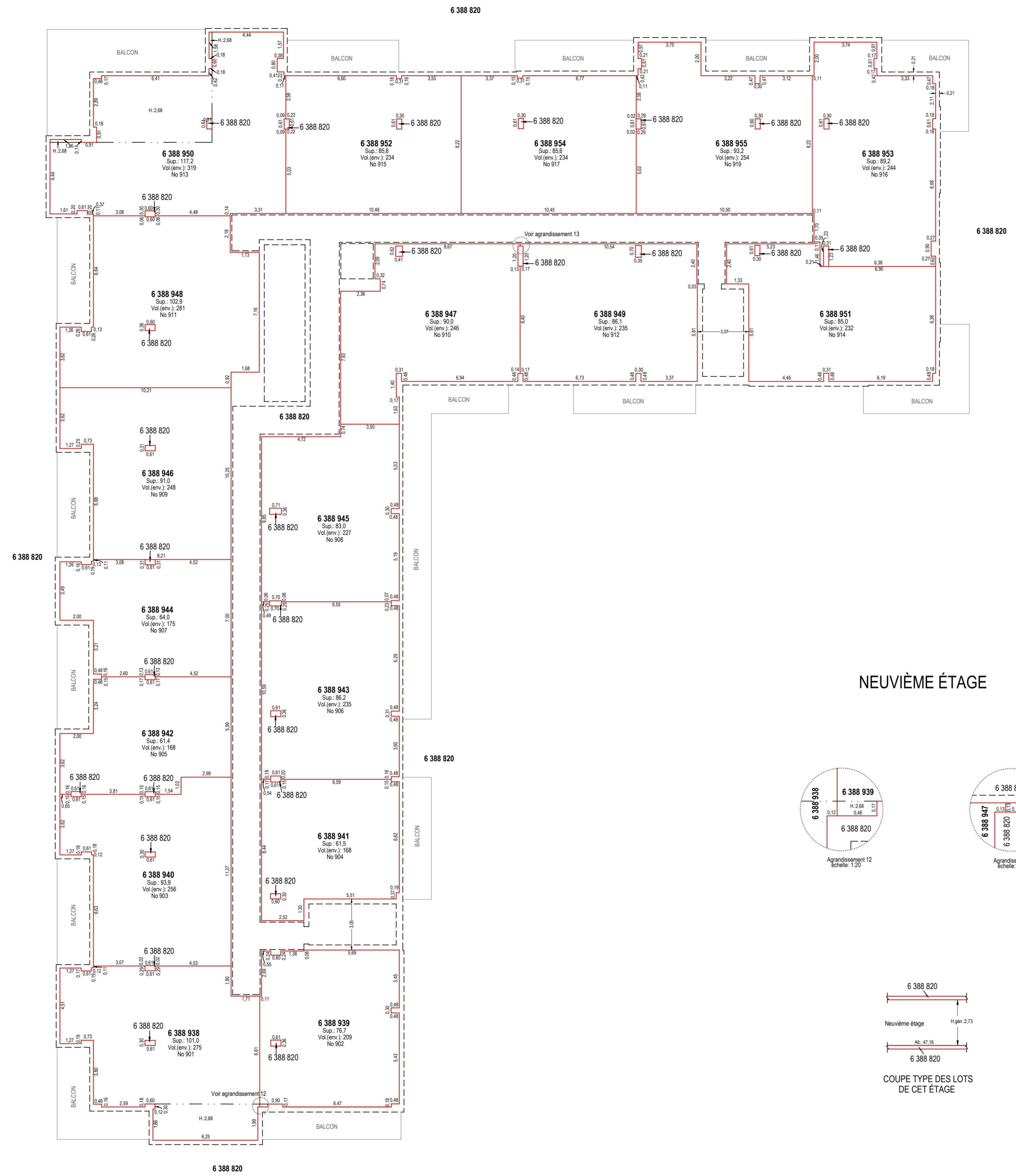
ARSENAULT ARPENTEURS • GÉOMÈTRES arsenaultag.ca 514.489.9708
3285, boul. Cavendish, bureau 300
Montréal (Québec) H4B 2L9

PLAN ACCOMPAGNANT UN CERTIFICAT DE LOCALISATION		préparé par YVES CHATEAIOIS A-6
lot(s)	VOIR PLAN	copie conforme à l'original daté 2021-02-21.....
cadastre	DU QUÉBEC	
circ. fonc.	LAPRAIRIE	
municipalité	VILLE DE BROSSARD	
échelle	1:150	minute 2691
Travail exécuté sur le terrain le - VOIR NOTES -		dossier
MONTREAL, LE 29 JANVIER 2021		2016-09-09
		plan I 50228

HUITIÈME ÉTAGE



1609-09-291.dwg



**SOLAR RC5
COPROPRIÉTÉ
MAGELLAN 2
5905, BOULEVARD DU QUARTIER**

LEGENDE/LÉGENDE

- LIMITE DE LOT
- - - LIMITE DE LOT BORNANT
- · - · - DIFFÉRENCE D'ALTITUDE
- · - · - DIFFÉRENCE DE HAUTEUR
- · - · - OUVERTURE AU PLANCHER
- · - · - OUVERTURE AU PLAFOND
- - - PÉRIMÈTRE EXTÉRIEUR DU BÂTIMENT

NOTES

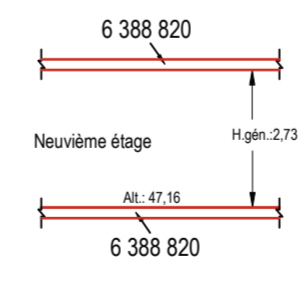
-TRAVAIL EFFECTUÉ SUR LE TERRAIN LES 8 ET 11 JUILLET 2019 AINSI QUE LE 3 SEPTEMBRE 2020.
 -DATE DES RECHERCHES: 15 JANVIER 2021.
 -LES MESURES ET ALTITUDES INDIQUÉES SUR CE PLAN SONT EN MÈTRES (SI).
 -SUJET À UNE VÉRIFICATION NOTARIALE DES TITRES ET DES SERVITUDES.
 -CE PLAN ET LE RAPPORT FONT PARTIE INTÉGRANTE DU PRÉSENT CERTIFICAT DE LOCALISATION QUI A ÉTÉ PRÉPARÉ À LA DEMANDE DE M^{ME} KATRINE LALONDE, NOTAIRE, POUR DEWMO IMMOBILIER INC., SYNDICAT MAGELLAN ET SOCIÉTÉ EN COMMANDITE SOLAR CONDO TOUR 2 POUR DES FINS DE VENTE ET/OU DE FINANCEMENT ET NE PEUT ÊTRE UTILISÉ OU INVOQUÉ À D'AUTRES FINS SANS UNE AUTORISATION ÉCRITE DE L'ARPENTEUR-GÉOMÈTRE SOUSSIGNÉ.
 -LES MARGES DE REcul INDIQUÉES SUR CE PLAN ONT ÉTÉ MESURÉES AU REVÈTEMENT (R) OU À L'ISOLANT (I).
 -LES ALTITUDES ORTHOMÉTRIQUES INDIQUÉES SUR CE PLAN SONT BASÉES SUR LE SYSTÈME DE RÉFÉRENCE ALTIMÉTRIQUE CGVD28 (POINT No 87K2008, ALT.: 29,054, DATE DE PUBLICATION LE 7 AOÛT 1987).
 -POUR FAIRE LA RELATION AVEC LES PLANS DE CADASTRE VERTICAUX, IL FAUT SOUSTRAIRE 0,37m AUX ALTITUDES DE CE DOCUMENT POUR OBTENIR LA CONCORDANCE BASÉE SUR LE SYSTÈME DE RÉFÉRENCE ALTIMÉTRIQUE CGVD2013 SELON LA NORME DE LA DIRECTION GÉNÉRALE DE L'ARPENTAGE ET DU CADASTRE (DGAC), LE CAS ÉCHÉANT.
 -CES LOTS FONT PARTIES DU PC-40215.

FEUILLET 10 DE 13

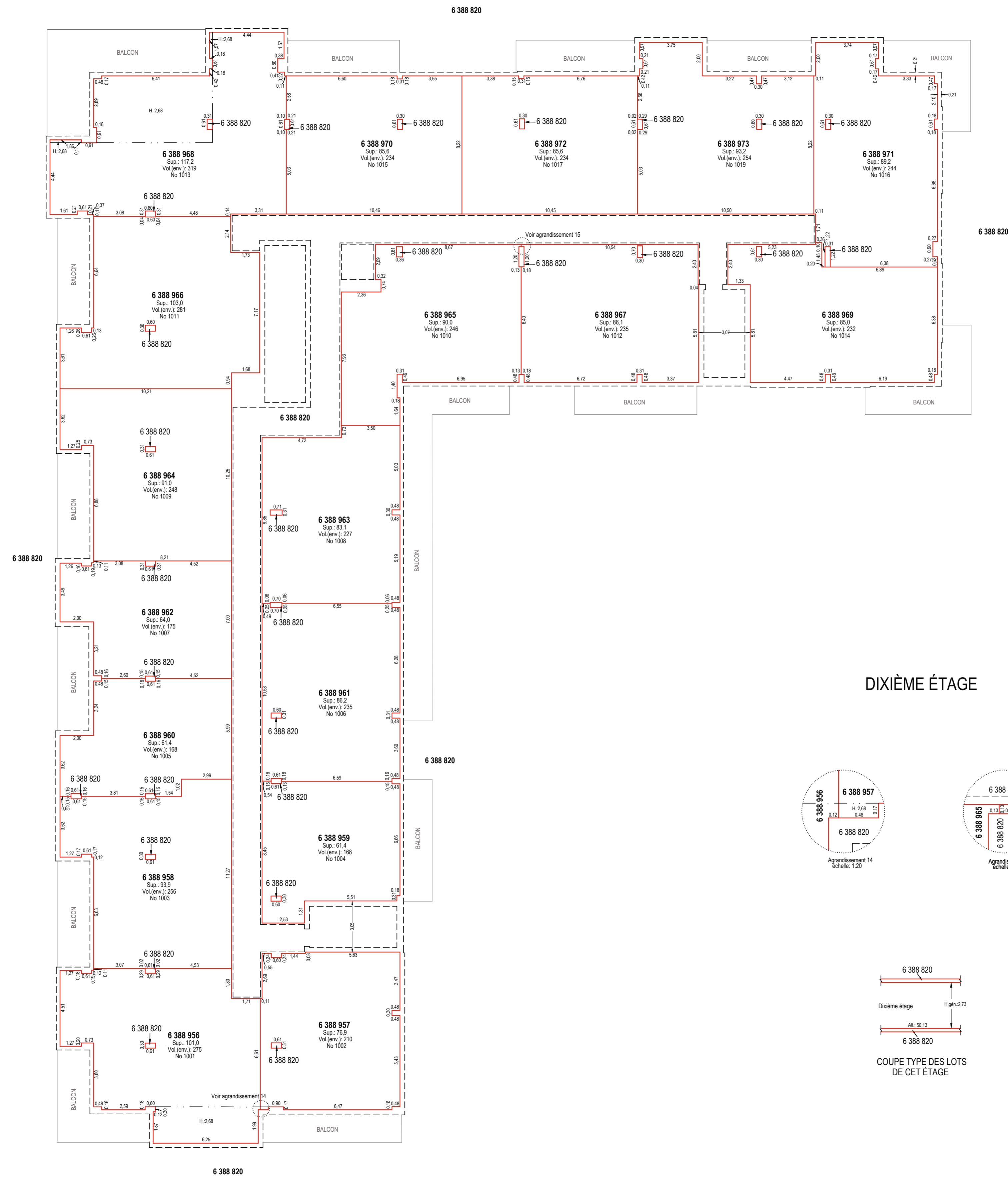
ARSENault ARPENTEURS • GÉOMÈTRES arsenaultag.ca 514.489.9708
3285, boul. Cavendish, bureau 300
Montréal (Québec) H4B 2L9

PLAN ACCOMPAGNANT UN CERTIFICAT DE LOCALISATION		préparé par YVES CHATEAIOIS A-G
lot(s)	VOIR PLAN	copie conforme à l'original date 2021-02-21.....
cadastre	DU QUÉBEC	
circ. fonc.	LAPRAIRIE	
municipalité	VILLE DE BROSSARD	
échelle	1:150	minute 2691
Travail exécuté sur le terrain le - VOIR NOTES -		dossier 2016-09-09
MONTREAL, LE 29 JANVIER 2021		plan I 50228


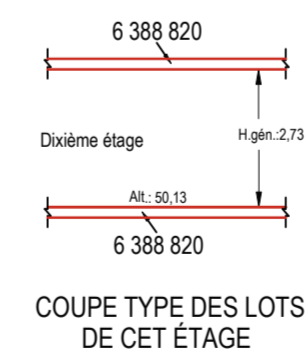
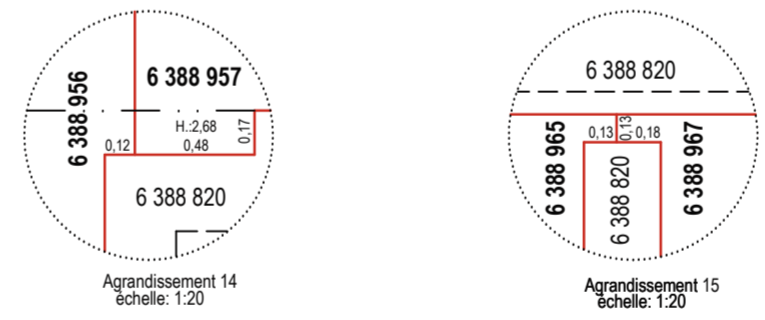
NEUVIÈME ÉTAGE



1609-09-291.dwg



DIXIÈME ÉTAGE



SOLAR RC5
COPROPRIÉTÉ
MAGELLAN 2
5905, BOULEVARD DU QUARTIER

LEGENDE/LÉGENDE

- LIMITE DE LOT
- - - LIMITE DE LOT BORNANT
- · - · - DIFFÉRENCE D'ALTITUDE
- · - · - DIFFÉRENCE DE HAUTEUR
- · - · - OUVERTURE AU PLANCHER
- · - · - OUVERTURE AU PLAFOND
- · - · - PÉRIMÈTRE EXTÉRIEUR DU BÂTIMENT

NOTES

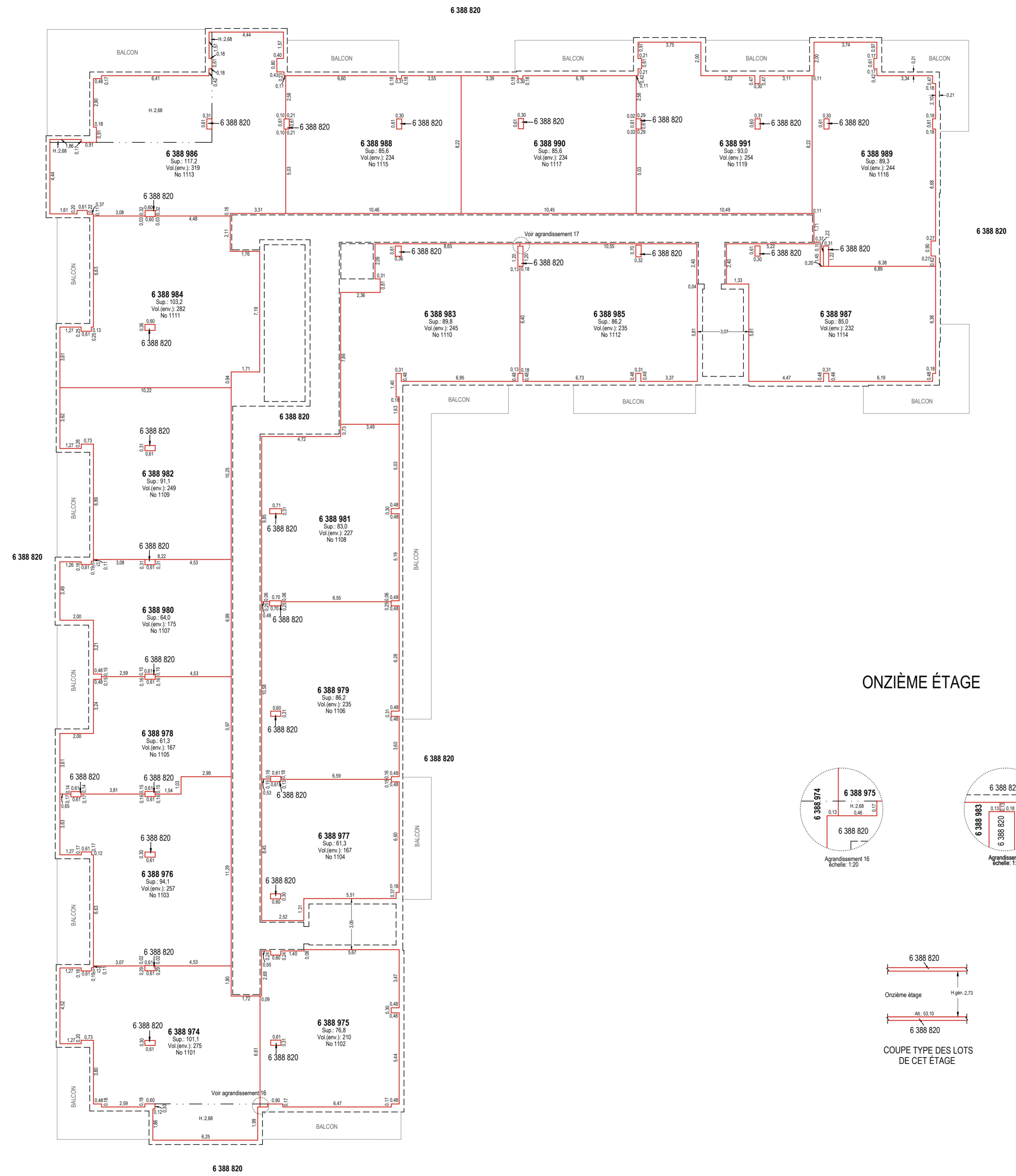
- TRAVAIL EFFECTUÉ SUR LE TERRAIN LES 8 ET 11 JUILLET 2019 AINSI QU'LE 3 SEPTEMBRE 2020.
- DATE DES RECHERCHES: 15 JANVIER 2021.
- LES MESURES ET ALTITUDES INDIQUÉES SUR CE PLAN SONT EN MÈTRES (SI).
- SUJET À UNE VÉRIFICATION NOTARIALE DES TITRES ET DES SERVITUDES.
- CE PLAN ET LE RAPPORT FONT PARTIE INTÉGRANTE DU PRÉSENT CERTIFICAT DE LOCALISATION QUI A ÉTÉ PRÉPARÉ À LA DEMANDE DE M^{ME} KATRINE LALONDE, NOTAIRE, POUR DEWMO IMMOBILIER INC., SYNDICAT MAGELLAN ET SOCIÉTÉ EN COMMANDITE SOLAR CONDO TOUR 2 POUR DES FINS DE VENTE ET/OU DE FINANCEMENT ET NE PEUT ÊTRE UTILISÉ OU INVOQUÉ À D'AUTRES FINS SANS UNE AUTORISATION ÉCRITE DE L'ARPENTEUR-GÉOMÈTRE SOUSSIGNÉ.
- LES MARGES DE RECUIL INDIQUÉES SUR CE PLAN ONT ÉTÉ MESURÉES AU REVÈTEMENT (R) OU À L'ISOLANT (I).
- LES ALTITUDES ORTHOMÉTRIQUES INDIQUÉES SUR CE PLAN SONT BASÉES SUR LE SYSTÈME DE RÉFÉRENCE ALTIMÉTRIQUE CGVD2013 (POINT No 87K2008, ALT.: 29,054, DATE DE PUBLICATION LE 7 AOÛT 1987).
- POUR FAIRE LA RELATION AVEC LES PLANS DE CADASTRE VERTICAUX, IL FAUT SOUSTRAIRE 0,37m AUX ALTITUDES DE CE DOCUMENT POUR OBTENIR LA CONCORDANCE BASÉE SUR LE SYSTÈME DE RÉFÉRENCE ALTIMÉTRIQUE CGVD2013 SELON LA NORME DE LA DIRECTION GÉNÉRALE DE L'ARPENTAGE ET DU CADASTRE (DGAC), LE CAS ÉCHÉANT.
- CES LOTS FONT PARTIES DU PC-40215.

FEUILLET 11 DE 13

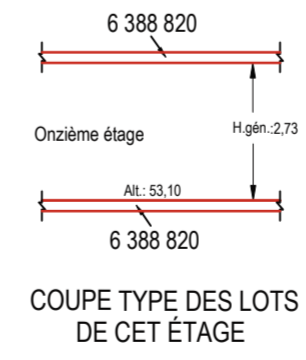
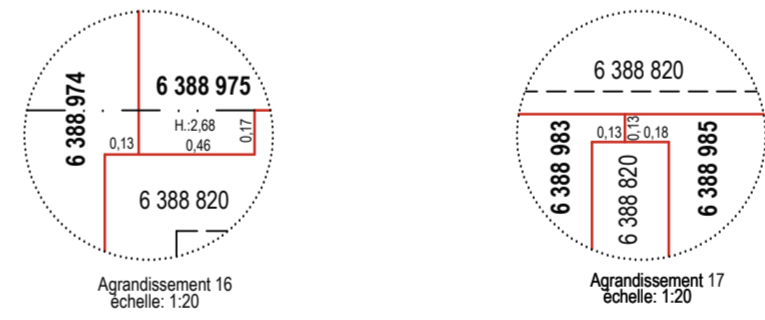
ARSENAULT ARPENTEURS · GÉOMÈTRES arsenaultag.ca 514.489.9708
3285, boul. Cavendish, bureau 300
Montréal (Québec) H4B 2L9

PLAN ACCOMPAGNANT UN CERTIFICAT DE LOCALISATION		préparé par YVES CHATELETS A-G
lot(s)	VOIR PLAN	copie conforme à l'original date 2021-02-21.....
cadastre	DU QUÉBEC	
circ. fonc.	LAPRAIRIE	
municipalité	VILLE DE BROSSARD	
échelle	1:150	minute 2691
Travail exécuté sur le terrain le - VOIR NOTES -		dossier
MONTRÉAL, LE 29 JANVIER 2021		2016-09-09
		plan I 50228

1609-09-291.dwg



ONZIÈME ÉTAGE



SOLAR RC5
COPROPRIÉTÉ
MAGELLAN 2
5905, BOULEVARD DU QUARTIER

LEGENDE/LÉGENDE

- LIMITE DE LOT
- - - LIMITE DE LOT BORNANT
- · - · - DIFFÉRENCE D'ALTITUDE
- · - · - DIFFÉRENCE DE HAUTEUR
- · - · - OUVERTURE AU PLANCHER
- · - · - OUVERTURE AU PLAFOND
- · - · - PÉRIMÈTRE EXTÉRIEUR DU BÂTIMENT

NOTES

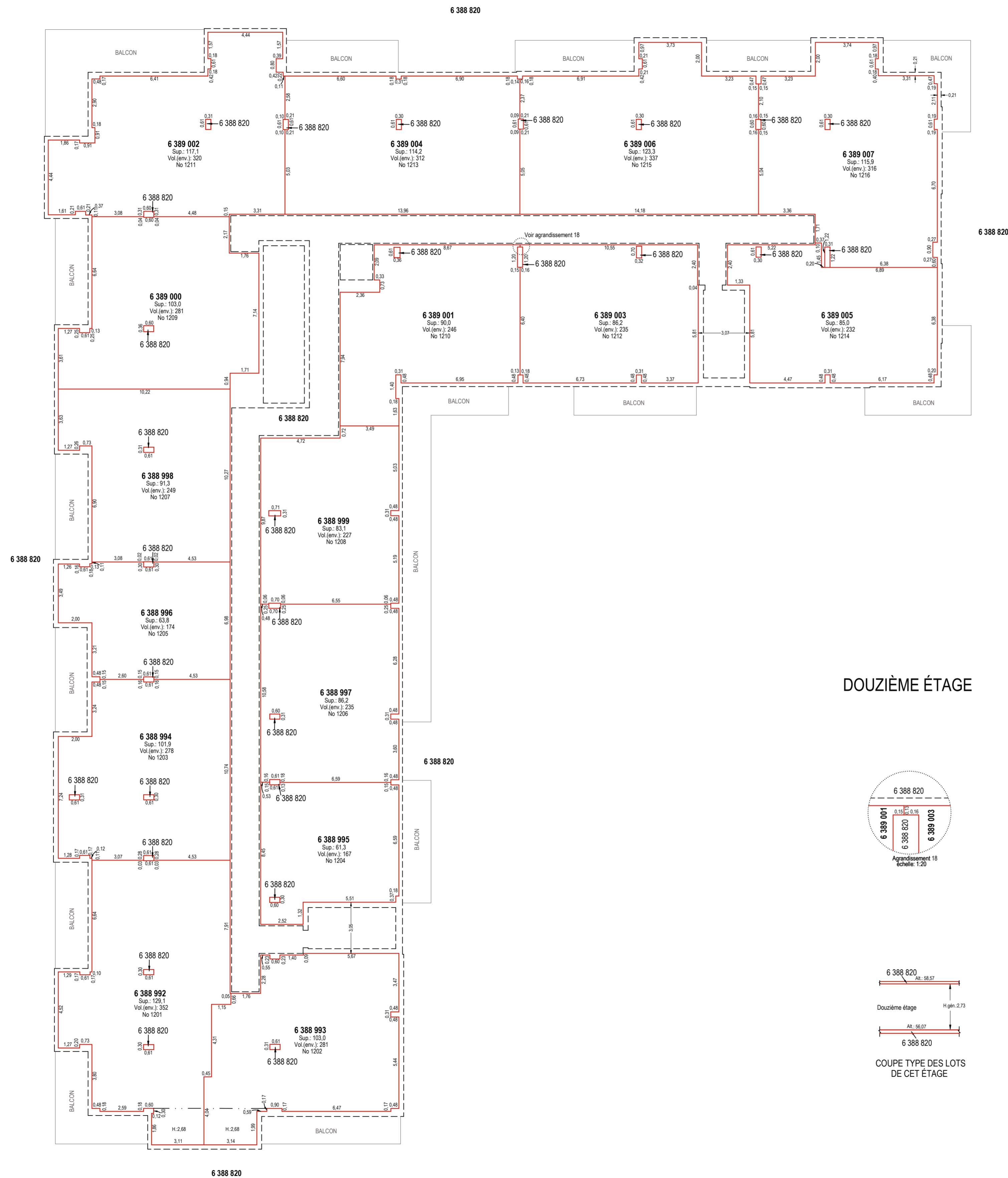
- TRAVAIL EFFECTUÉ SUR LE TERRAIN LES 8 ET 11 JUILLET 2019 AINSI QU'LE 3 SEPTEMBRE 2020.
- DATE DES RECHERCHES: 15 JANVIER 2021.
- LES MESURES ET ALTITUDES INDIQUÉES SUR CE PLAN SONT EN MÈTRES (SI).
- SUJET À UNE VÉRIFICATION NOTARIALE DES TITRES ET DES SERVITUDES.
- CE PLAN ET LE RAPPORT FONT PARTIE INTÉGRANTE DU PRÉSENT CERTIFICAT DE LOCALISATION QUI A ÉTÉ PRÉPARÉ À LA DEMANDE DE M^{ME} KATRINE LALONDE, NOTAIRE, POUR DEVMCO IMMOBILIER INC., SYNDICAT MAGELLAN ET SOCIÉTÉ EN COMMANDITE SOLAR CONDO TOUR 2 POUR DES FINS DE VENTE ET/OU DE FINANCEMENT ET NE PEUT ÊTRE UTILISÉ OU INVOQUÉ À D'AUTRES FINS SANS UNE AUTORISATION ÉCRITE DE L'ARPENTEUR-GÉOMÈTRE SOUSSIGNÉ.
- LES MARGES DE REcul INDIQUÉES SUR CE PLAN ONT ÉTÉ MESURÉES AU REVÈTEMENT (R) OU À L'ISOLANT (I).
- LES ALTITUDES ORTHOMÉTRIQUES INDIQUÉES SUR CE PLAN SONT BASÉES SUR LE SYSTÈME DE RÉFÉRENCE ALTIMÉTRIQUE CGVD2013 (POINT No 87K2008, ALT.: 29,054, DATE DE PUBLICATION LE 7 AOÛT 1987).
- POUR FAIRE LA RELATION AVEC LES PLANS DE CADASTRE VERTICAUX, IL FAUT SOUSTRAIRE 0,37m AUX ALTITUDES DE CE DOCUMENT POUR OBTENIR LA CONCORDANCE BASÉE SUR LE SYSTÈME DE RÉFÉRENCE ALTIMÉTRIQUE CGVD2013 SELON LA NORME DE LA DIRECTION GÉNÉRALE DE L'ARPENTAGE ET DU CADASTRE (DGAC), LE CAS ÉCHÉANT.
- CES LOTS FONT PARTIES DU PC-40215.

FEUILLET 12 DE 13


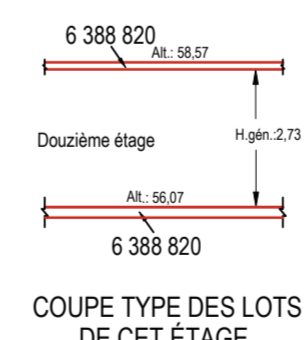
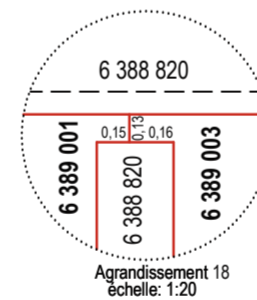
ARSENault ARPENTEURS · GÉOMÈTRES arsenaultag.ca 514.489.9708
3285, boul. Cavendish, bureau 300
Montréal (Québec) H4B 2L9

PLAN ACCOMPAGNANT UN CERTIFICAT DE LOCALISATION		préparé par YVES CHATEAUS A-6
lot(s)	VOIR PLAN	copie conforme à l'original dote 2021-02-21.....
cadastré	DU QUÉBEC	
circ. fonc.	LAPRAIRIE	
municipalité	VILLE DE BROSSARD	
échelle	1:150	minute 2691
Travail exécuté sur le terrain le - VOIR NOTES -		dossier 2016-09-09
MONTREAL, LE 29 JANVIER 2021		plan I 50228

1609-09-291.dwg



DOUZIÈME ÉTAGE



SOLAR RC5
COPROPRIÉTÉ
MAGELLAN 2
5905, BOULEVARD DU QUARTIER

LEGENDE/LÉGENDE

- LIMITE DE LOT
- - - LIMITE DE LOT BORNANT
- · - · - DIFFÉRENCE D'ALTITUDE
- · - · - DIFFÉRENCE DE HAUTEUR
- · - · - OUVERTURE AU PLANCHER
- · - · - OUVERTURE AU PLAFOND
- · - · - PÉRIMÈTRE EXTÉRIEUR DU BÂTIMENT

NOTES

- TRAVAIL EFFECTUÉ SUR LE TERRAIN LES 8 ET 11 JUILLET 2019 AINSI QU'LE 3 SEPTEMBRE 2020.
- DATE DES RECHERCHES: 15 JANVIER 2021.
- LES MESURES ET ALTITUDES INDIQUÉES SUR CE PLAN SONT EN MÈTRES (SI).
- SUJET À UNE VÉRIFICATION NOTARIALE DES TITRES ET DES SERVITUDES.
- CE PLAN ET LE RAPPORT FONT PARTIE INTÉGRANTE DU PRÉSENT CERTIFICAT DE LOCALISATION QUI A ÉTÉ PRÉPARÉ À LA DEMANDE DE M^{ME} KATRINE LALONDE, NOTAIRE, POUR DEVIMCO IMMOBILIER INC., SYNDICAT MAGELLAN ET SOCIÉTÉ EN COMMANDITE SOLAR CONDO TOUR 2 POUR DES FINS DE VENTE ET/OU DE FINANCEMENT ET NE PEUT ÊTRE UTILISÉ OU INVOQUÉ À D'AUTRES FINS SANS UNE AUTORISATION ÉCRITE DE L'ARPENTEUR-GÉOMÈTRE SOUSSIGNÉ.
- LES MARGES DE REcul INDIQUÉES SUR CE PLAN ONT ÉTÉ MESURÉES AU REVÈTEMENT (R) OU À L'ISOLANT (I).
- LES ALTITUDES ORTHOMÉTRIQUES INDIQUÉES SUR CE PLAN SONT BASÉES SUR LE SYSTÈME DE RÉFÉRENCE ALTIMÉTRIQUE CGVD2013 SELON LA NORME DE LA DIRECTION GÉNÉRALE DE L'ARPENTAGE ET DU CADASTRE (DGAC), LE CAS ÉCHÉANT.
- CES LOTS FONT PARTIES DU PC-40215.

FEUILLET 13 DE 13

ARSENAULT ARPENTEURS · GÉOMÈTRES arsenaultag.ca 514.489.9708
depuis 1964 3285, boul. Cavendish, bureau 300
Montréal (Québec) H4B 2L9

PLAN ACCOMPAGNANT UN CERTIFICAT DE LOCALISATION		préparé par YVES CHATEAUNEUF A-G
lot(s)	VOIR PLAN	copie conforme à l'original daté 2021-02-21.....
cadastra	DU QUÉBEC	
circ. fonc.	LAPRAIRIE	
municipalité	VILLE DE BROSSARD	
échelle	1:150	minute 2691
Travail exécuté sur le terrain le - VOIR NOTES -		dossier 2016-09-09
MONTREAL, LE 29 JANVIER 2021		plan I 50228